

REPORT DI MONITORAGGIO AMBIENTALE 2022

Quaderno del Paesaggio 2

Focus

***Esiti dei Bandi Turismo e Attrattività POR FESR 2014-2020 nelle
Aree Interne 2021-2027***

Asse III

Autorità Ambientale Regionale

Luglio 2023

Autorità Ambientale Regionale

Direzione Generale Ambiente e Clima

U.O. Sviluppo Sostenibile e tutela risorse dell'ambiente

Alessandra Norcini

Alessandro Dacomo

Assistenza tecnica all'Autorità Ambientale Regionale

Poliedra – Centro di servizio e consulenza del Politecnico di Milano su pianificazione ambientale e territoriale

Coordinamento scientifico: *Eliot Laniado*

Gruppo di lavoro: *Elena Conte, Selene Cremonesi, Enrica Zucca*



Contributi e ringraziamenti

Si ringraziano Maristella Turi della D.G. Turismo, marketing territoriale e moda, U.O. Promozione dell'attrattività e sostegno del settore turistico e Federico Frigerio di Aria s.p.a.

Indice

1. Premessa e obiettivi del documento.....	4
2. Il campo d'analisi: le Aree Interne 2021-2027.....	5
3. Metodologia di analisi e struttura del documento.....	7
3.1. I bandi Turismo e Attrattività della Programmazione 2014-2020:.....	8
3.2. Gli altri Finanziamenti POR e PSR 2014-2020 nelle Aree Interne 2021-2027	9
3.3. I contesti di riferimento per il tema del turismo	9
3.4. Lo stato delle aree interne rispetto alle iniziative regionali	10
4. I bandi Turismo e Attrattività della Programmazione 2014-2020: progetti finanziati nei comuni delle Aree Interne selezionate per la Programmazione 2021-2027	12
4.1. Distribuzione secondo i temi di posizionamento turistico	12
4.2. Adesione dei progetti ai temi di sostenibilità ambientale	16
5. Sinergie con gli altri finanziamenti erogati dal POR e dal PSR.....	23
6. Partecipazione e dinamismo progettuale delle Aree Interne 2021-2027	25
7. Conclusioni	29
8. Schede	30
Allegato A	31

1. Premessa e obiettivi del documento

Il presente documento realizza un focus di analisi sui Comuni delle Aree Interne selezionate nell'ambito della Programmazione FESR 2021-2027 rispetto al tema del turismo, a partire dai dati raccolti con il monitoraggio dei Bandi POR FESR Turismo e Attrattività Programmazione 2014-2020. L'obiettivo è di osservare il grado di dinamismo dimostrato nella recente Programmazione, con attenzione al settore turistico, al fine di fornire spunti di riflessione e lavoro per la Programmazione del nuovo ciclo. Le analisi territoriali intendono far emergere ambiti di specializzazione/vocazione dei territori, sinergia tra temi di sviluppo o, al contrario, una scarsa dinamicità, in alcuni casi compensata da una maggiore operatività su altri temi di sviluppo territoriale.

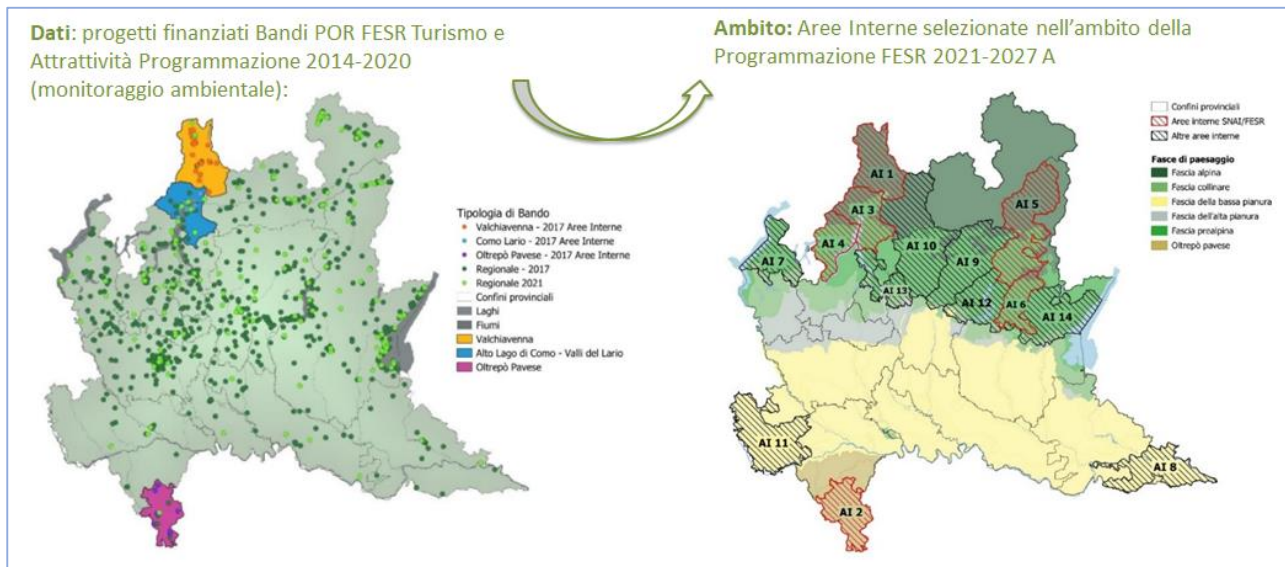


Figura 1 Dati di input e ambito di analisi

L'analisi è contestualizzata rispetto alle caratterizzazioni territoriali, già definite e utilizzate nel Quaderno 1 pubblicato dall'Autorità Ambientale a giugno 2021, e arricchita di un confronto con il monitoraggio integrato POR-PSR 2014-2020 sulla tematica del turismo. Si individuano così gli elementi di attrattività naturalistica e culturale di contesto in relazione agli interventi finanziati e si osserva l'eventuale sinergia tra i due Programmi (FESR/FEASR).

L'analisi combinata consente di cogliere gli elementi di forza delle attuali Aree Interne in relazione agli asset turistici naturali e culturali, i cluster di comuni particolarmente attivi, l'eredità dell'attuale Programmazione; ma anche si evidenziano i territori più marginali delle Aree Interne sui quali si potrebbero eventualmente concentrare le forze delle programmazioni future e/o delle politiche ordinarie di Regione Lombardia.

Tali esiti potrebbero risultare preziosi per la definizione di agende strategiche per lo sviluppo territoriale.

Per i motivi suesposti, il documento fa propri gli esiti dei precedenti report:

- POR e PSR 2014-2020: Una lettura territoriale integrata sulle tematiche paesaggio, biodiversità e turismo – Quaderno 1, di seguito citato per brevità come “Quaderno 1”¹
- Report di monitoraggio ambientale 2021 - Focus turismo e attrattività, aggiornamento giugno 2022, di seguito citato come “Focus Turismo & Attrattività 2022”²

¹ https://www.regione.lombardia.it/wps/wcm/connect/5bd7f5a0-9235-4e13-8686-97f47d4a9490/AA_M_Int_POR_PSR_Quad1_Pae-Biodiv-turismo_2021.pdf?MOD=AJPERES&CACHEID=ROOTWORKSPACE-5bd7f5a0-9235-4e13-8686-97f47d4a9490-nMhurf5

² https://www.regione.lombardia.it/wps/wcm/connect/2b7f0e33-7585-4a3b-a42d-b64f48723732/AA_monitoraggio+POR+FESR_Turismo%26Attrattivit%C3%A0+2022.pdf?MOD=AJPERES&CACHEID=ROOTWORKSPACE-2b7f0e33-7585-4a3b-a42d-b64f48723732-odz-RvE

2. Il campo d'analisi: le Aree Interne 2021-2027

Il territorio oggetto di analisi comprende i Comuni delle Aree Interne lombarde individuate dalla strategia regionale "Agenda del controesodo"³ nella cornice della Programmazione 2021-2027. L'obiettivo fondante della strategia Aree Interne di Regione Lombardia è garantire ai cittadini che abitano nelle zone più deboli maggiori opportunità di valorizzare le proprie potenzialità, tramite il rafforzamento delle dotazioni materiali (infrastrutture pubbliche e private) e immateriali (servizi e competenze).

L'approccio strategico per sostenere questi territori richiede l'attivazione di un "policy mix", volto a rafforzare le condizioni di base per la permanenza dei cittadini sul territorio, che, nel palinsesto di una strategia di sviluppo locale integrato per ciascuna area, promuova un deciso rafforzamento dei servizi essenziali di cittadinanza (in primis socio-sanitari, scuola, trasporto pubblico e connettività digitale) e del grado di utilizzo del capitale territoriale, stimolando iniziative a supporto dell'economia e della società. L'obiettivo è contrastare l'indebolimento socio-economico dei territori più fragili, di montagna e pianura, promuovendo nuove traiettorie di sviluppo durevole e sostenibile.

L'Agenda del Controesodo identifica 13 aree interne. Tra queste sono state individuate 6 Aree Interne (AI) ricomprese nella SNAI (Strategia Nazionale Aree Interne) di cui 3 individuate in continuità rispetto al ciclo di Programmazione 14-20⁴ (Valchiavenna, Oltrepo' Pavese, Alto Lago di Como e valli del Lario) e ulteriori 3 di nuova perimetrazione (Lario Intelvese, Valcamonica, Valtrompia⁵). Per quanto riguarda le restanti 7 aree interne non ricomprese nella SNAI, si prevede uno stanziamento di risorse autonome regionali, oltre all'attivazione di riserve sugli Assi del PR FESR e del PR FSE+.

Approfondimento: metodologia di selezione delle aree interne

La Regione Lombardia ha individuato le proprie Aree Interne regionali attraverso una metodologia che parte dalla mappatura del territorio lombardo secondo un indice della "fragilità territoriale", con il quale sono stati valutati i comuni Lombardi. Sono stati valutati 1350 comuni rispetto ai 1506 totali di Regione Lombardia al 2021, escludendo i comuni della Città Metropolitana di Milano, i capoluoghi di Provincia e i comuni beneficiari diretti del cd. Fondo Comuni Confinanti. L'indice è composto da un set di 35 indicatori suddivisi per 6 tematiche: demografia (7 indicatori), sviluppo sociale (8 indicatori), sviluppo economico e povertà (11 indicatori), sviluppo ambientale (2 indicatori), **patrimonio culturale e turismo (5 indicatori)**, sicurezza (2 indicatori).

A partire da questa mappatura, l'individuazione delle Aree interne è stata basata sui seguenti criteri:

- a) **Priorità alle aree più "fragili"**, cioè con un indice di "fragilità territoriale" più elevato;
- b) Principio di continuità territoriale (aree omogenee) dei comuni facenti parte delle macroaree interne;
- c) Principio di adeguatezza e capacità delle aree di attuare strategie territoriali e progetti integrati d'area. Gli ambiti privilegiati di riferimento amministrativi e di policy sono le comunità montane, i GAL, le forme associative, quali i consorzi e le Unioni tra comuni, ambiti territoriali nati dalla stabile cooperazione tra comuni, elemento essenziale per garantire la coesione dei territori su cui si lavorerà;
- d) Principio di differenziazione delle fonti di finanziamento;
- e) Principio di continuità del percorso di sviluppo delle Aree Interne di Regione Lombardia già intrapreso nel periodo di programmazione 2014-2020 anche nel periodo 2021-2027;
- f) **Principio di equità territoriale** finalizzato a non concentrare le aree interne in un solo ambito territoriale, tipicamente la montagna, includendo anche porzioni del territorio di pianura;
- g) **Principio di impatto dell'utilizzo delle risorse** per cui le risorse messe a disposizione per la strategia devono essere destinate a progetti trasversali che possano impattare positivamente sul più alto numero di abitanti.

³ DGR XI/5587 del 23/11/2021. Programmazione europea 2021-2027. Approvazione del documento "La strategia regionale "Agenda del Controesodo": individuazione delle Aree Interne per il ciclo di programmazione europea 2021-2027".

⁴ L'Alta Valtellina godrà di finanziamenti per le Olimpiadi 2026 e non sarà ricompresa nella SNAI.

⁵ Rispetto alle 13 Aree individuate nell'ambito della Strategia Regionale "Agenda del Controesodo", l'Area Interna Valtrompia Valsabbia Alto Garda è stata suddivisa in 2 Aree Interne, delle quali solo una (Valtrompia) finanziata all'interno della SNAI.

La **Figura 2** rappresenta le Aree Interne individuate nell'Agenda del Controesodo, evidenziando quelle finanziate nell'ambito SNAI dal PR FESR.

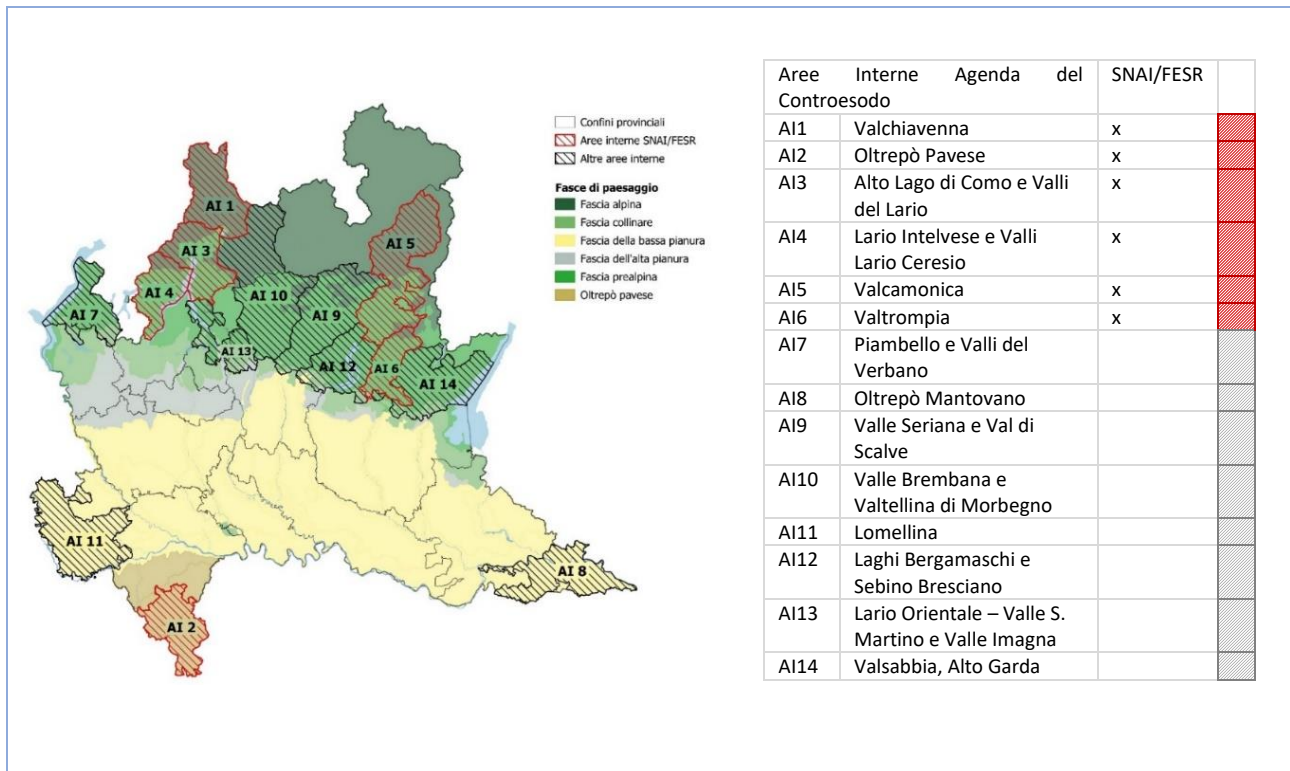


Figura 2 le Aree Interne individuate nell'Agenda del Controesodo

L'ASSE 4 "Un'Europa più vicina ai cittadini" del PR FESR 2021-2027 individua le principali azioni per "Promuovere lo sviluppo sociale, economico e ambientale integrato e inclusivo a livello locale, la cultura, il patrimonio naturale, il turismo sostenibile e la sicurezza nelle aree diverse da quelle urbane (obiettivo specifico 5.2) nelle Aree Interne: le azioni riguardano il sostegno alla riprogettazione dei servizi di cittadinanza, il sostegno al potenziamento dei sistemi economici locali, la valorizzazione sostenibile e integrata del territorio e del patrimonio edilizio, culturale e storico-artistico.

3. Metodologia di analisi e struttura del documento

L'analisi proposta prende spunto dalla lettura territoriale dei risultati complessivamente ottenuti dai Bandi POR FESR Turismo e Attrattività⁶ (attivati nel ciclo di programmazione 14-20) per osservare come si sia espressa e differenziata la vocazione turistica nelle Aree Interne selezionate per la Programmazione 2021-2027.

I dati relativi ai progetti finanziati tramite i citati bandi sono quindi inquadrati rispetto agli ambiti territoriali delle Aree Interne, selezionate come descritto al capitolo 2. I progetti finanziati sono analizzati adottando la chiave di lettura del tema di posizionamento turistico strategico (si veda a tal proposito il successivo paragrafo 4.1) al fine di far emergere eventuali specializzazioni tematiche che caratterizzano i diversi ambiti territoriali.

I dati sono inoltre inquadrati rispetto ai temi di sostenibilità ambientale evidenziati dai beneficiari in sede di partecipazione ai bandi (cfr. paragrafo 4.2): ciò consente di evidenziare sinergie tra benefici ambientali e asset turistici e lascia inoltre emergere connessioni e occasioni di valorizzazione degli elementi del contesto paesistico ambientale (caratterizzazioni naturalistica, storico culturale, architettura rurale e percorsi), come già definiti e descritti nel citato monitoraggio integrato POR-PSR (qui richiamati al paragrafo 3.3).

In continuità con le analisi presentate nel *Quaderno 1- Monitoraggio integrato POR-PSR su paesaggio, turismo e biodiversità*⁷ i dati sono integrati e raffrontati con gli esiti delle ulteriori iniziative POR e PSR con ricadute sul tema del turismo.

A corollario, è stato dedicato un approfondimento alle iniziative regionali, extra Programmazione FESR-FEASR tramite le quali sono stati erogati fondi alle diverse aree interne, al fine di costruire una sorta di quadro del dinamismo territoriale rispetto alle fonti di finanziamento disponibili.

Si evidenziano così le aree con maggior dinamismo progettuale, commentando i risultati anche alla luce delle risultanze del monitoraggio integrato POR PSR 2014-2020 per il tema del turismo.

Esito di tale percorso analitico è una raccolta di 14 schede di approfondimento, ciascuna delle quali dedicata a una Area Interna (raccolte nell'Allegato A); ogni scheda propone una struttura delle informazioni omogenea, articolata nei seguenti elementi:

- collocazione dell'Area Interna e appartenenza o meno alle aree interne SNAI FESR 2021-2027
- numero e elenco dei Comuni appartenenti all'area interna, eventuali differenze di configurazione territoriale rispetto alla precedente conformazione, numero di progetti Turismo e Attrattività finanziati per comune nella Programmazione 2014-2020
- articolazione dei progetti per adesione ai temi e ai sotto-temi di posizionamento strategico turistico
- inquadramento rispetto alle caratterizzazioni naturalistica, storico culturale, architettura rurale e percorsi
- sinergie e relazioni con i progetti finanziati con risorse FESR-FEASR su temi affini.

6 REPORT DI MONITORAGGIO AMBIENTALE 2021 Focus Turismo e Attrattività, giugno 2022

https://www.regione.lombardia.it/wps/wcm/connect/2b7f0e33-7585-4a3b-a42d-b64f48723732/AA_monitoraggio+POR+FESR_Turismo%26Attrattivita%C3%A0+2022.pdf?MOD=AJPERES&CACHEID=ROOTWORKSP-ACE-2b7f0e33-7585-4a3b-a42d-b64f48723732-odz-RvE

7 Monitoraggio integrato POR-PSR su paesaggio, turismo e biodiversità – Quaderno 1, Luglio 2021

3.1. I bandi Turismo e Attrattività della Programmazione 2014-2020:

Sotto la dicitura “Turismo e Attrattività” ricadono diverse iniziative di finanziamento afferenti all’Asse III “Promuovere la competitività delle PMI” che attuano l’Azione III.3.b.2.3 “Sostegno alla competitività delle imprese nelle destinazioni turistiche, attraverso interventi di qualificazione dell’offerta e innovazione di prodotto/servizio, strategica ed organizzativa” (Box di approfondimento seguente).

I Bandi Turismo e Attrattività POR 2014-2020:

- **Bando Turismo e Attrattività** (D.d.u.o. 29 marzo 2017 - n. 3521), esteso a tutto il territorio regionale: procedura valutativa a sportello, dotazione finanziaria di 32 M€.
- **Bando Turismo e Attrattività - Sostegno alla competitività delle imprese turistiche in Valchiavenna** (D.d.u.o. 27 ottobre 2017 - n. 13335), ristretto ai soli soggetti con sede nei comuni dell’Area Interna Valchiavenna: procedura valutativa a sportello, dotazione finanziaria di 2,5 M€.
- Bando Turismo e Attrattività - Sostegno alla competitività delle imprese turistiche delle Aree Interne - Alto Lago di Como e Valli del Lario o nei Comuni dell’Area Interna Appennino Lombardo – Alto Oltrepò Pavese (D.d.u.o. 21 giugno 2019 - n. 9077) ristretto ai soli soggetti con sede nei comuni delle Aree Interne Alto Lago di Como-Valli del Lario e Appennino Lombardo – Alto Oltrepò Pavese: procedura valutativa a graduatoria, dotazione finanziaria totale di 2,55 M€ complessivi così distribuiti:
 - o 1,2 M€ destinati all’Area Interna “Alto Lago di Como e Valli del Lario”
 - o 1,35 M€ destinati all’Area Interna “Appennino lombardo – Alto Oltrepò Pavese”
- Bando “Sostegno alla competitività delle strutture ricettive alberghiere e delle strutture ricettive non alberghiere all’aria aperta” (D.d.u.o. 6 luglio 2020 - n. 7917) esteso a tutto il territorio regionale: procedura valutativa a graduatoria, dotazione finanziaria di 17 M€.

Per approfondire si faccia riferimento a: Autorità Ambientale Regionale *Report di Monitoraggio Ambientale 2021 – Focus Turismo e Attrattività Asse III*, Giugno 2022

Obiettivo principale delle iniziative è il sostegno di progetti di riqualificazione di strutture ricettive alberghiere, extra-alberghiere e di pubblici esercizi sul territorio lombardo, con una peculiarità relativa al bando più recente, rivolto esclusivamente alle strutture ricettive.

Tutte le iniziative hanno individuato, quale requisito di base per la partecipazione ai bandi, l’attinenza dei progetti ad almeno uno dei **temi di posizionamento strategico** turistico di Regione Lombardia sottoelencati⁸, selezionati tra quelli individuati nella d.g.r. n. 651/2013:

- Enogastronomia & food experience
- Fashion e design
- Business congressi & incentive
- Natura & green
- Sport & turismo attivo
- Terme & benessere

Il “Focus Turismo & Attrattività 2022” analizza nel dettaglio gli esiti delle citate iniziative; il presente documento (capitolo 4.1) ne sintetizza invece i risultati, in riferimento ai comuni delle Aree Interne di nuova definizione, sia SNAI/FESR 2021-2027 che regionali (così come definite al capitolo 2), in termini di numero di progetti finanziati e con approfondimento dedicato ai temi e sottotemi del posizionamento strategico turistico indicati dai beneficiari.

⁸ La citata d.g.r. individua ulteriori tre temi di posizionamento strategico turistico: Arte & cultura, Turismo religioso, Musica, teatro & spettacolo. Essi non sono citati dai bandi stessi, e risultano pertanto esclusi, per motivazioni connesse sia a una scarsa attinenza tematica rispetto alle tipologie di azioni finanziabili che alla natura dei soggetti potenzialmente beneficiari dei contributi.

3.2. Gli altri Finanziamenti POR e PSR 2014-2020 nelle Aree Interne 2021-2027

I progetti realizzati nell'ambito dei Bandi Turismo e Attrattività 2014-2020 sono messi in relazione con i risultati del monitoraggio integrato POR-PSR 2014-2020 (Quaderno 1) che ha visto la selezione e mappatura degli esiti di azioni/misure con attinenza rispetto ai temi paesaggio e turismo in grado di intercettare elementi del patrimonio naturale e culturale.

In particolare, la mappatura ha riguardato (*Figura 3*):

- Per il POR FESR, oltre al pacchetto dei bandi "Turismo e Attrattività":
 - Le iniziative "Attrattori Culturali" (Bandi 1 e 2)
 - Gli interventi di recupero del patrimonio architettonico ricompresi nelle strategie delle Aree Interne 2014-2020
- Per il PSR
 - L'operazione 6.4.0.1 "Sostegno alla realizzazione e allo sviluppo di attività agrituristiche" e i territori dei GAL che l'hanno attivata
 - L'operazione 7.6.0.1 "Incentivi per il recupero e la valorizzazione del patrimonio rurale"
 - L'operazione 16.10.02 "Progetti Integrati d'Area"

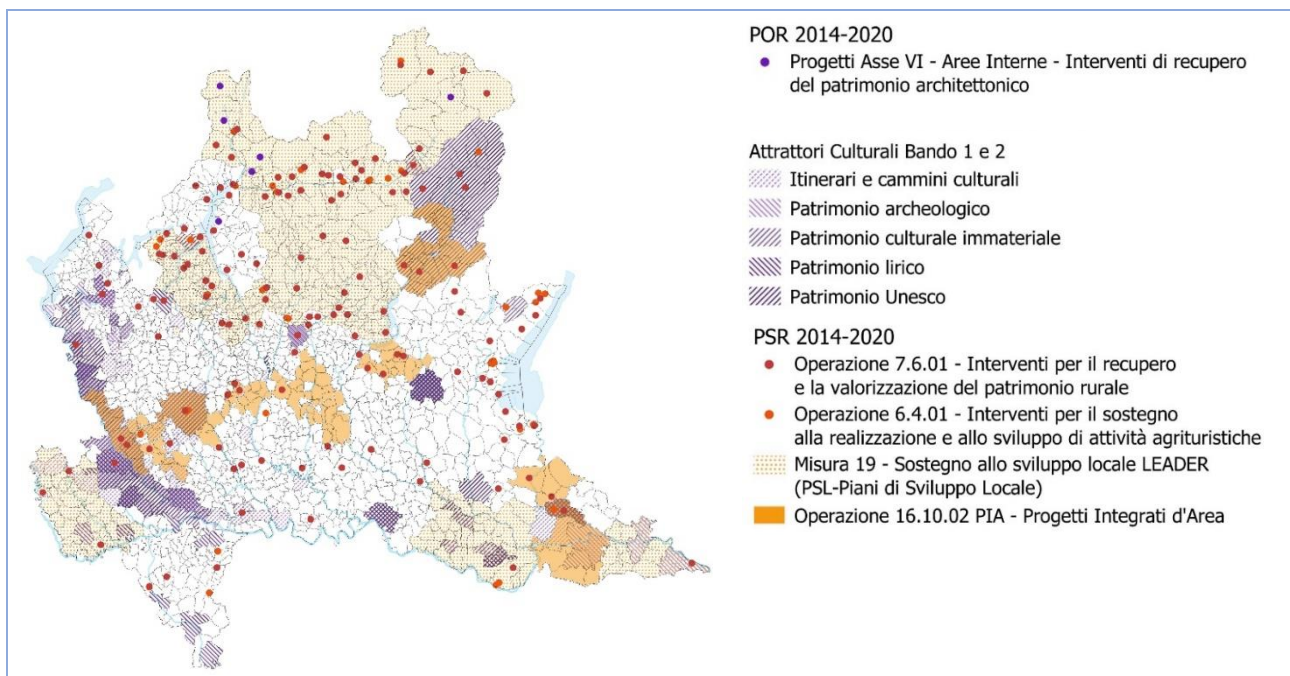


Figura 3 Elementi mappati nell'ambito della realizzazione del monitoraggio integrato POR-PSR su Paesaggio e Turismo (Quaderno 1)

In *Figura 3* gli elementi nei toni di colore viola identificano i progetti realizzati all'interno della programmazione POR, mentre nei toni dell'arancione si trovano quelli finanziati con fondi del PSR. La scelta cromatica ha l'utilità di facilitare l'individuazione di sinergie tra i due programmi (aree di sovrapposizione delle due cromie) oppure di aree di specializzazione (caratterizzate da una prevalenza cromatica di uno dei due colori).

3.3. I contesti di riferimento per il tema del turismo

Si richiamano in questo capitolo gli elementi principali che hanno portato alla definizione dei contesti di riferimento per il paesaggio descritti nel Quaderno 1.

I contesti, o *caratterizzazioni*, sono stati ricostruiti assumendo come riferimento il concetto di **Rete Verde Regionale-RVR**, nelle sue caratterizzazioni (naturalistica, rurale e storico-culturale) e adottando

un'interpretazione sia in ottica di continuità valoriale (secondo tre filoni principali e interconnessi nella disciplina paesaggistica e nel concetto di patrimonio, rappresentati dagli elementi di valore culturale, rurale, naturale) che di discontinuità rispetto alla valenza paesaggistica (elementi potenzialmente detrattori, che possono interferire negativamente sul patrimonio quali l'urbanizzazione, le infrastrutture viarie...) provocando fenomeni di frammentazione, isolamento/accerchiamento dei beni, degrado.

Il contesto descritto nel citato Quaderno si articola quindi in 4 principali *caratterizzazioni*:

- Naturalistica
- Storico culturale
- Rurale
- Degli elementi detrattori potenzialmente interferenti

Ai fini della presente analisi si considerano i primi tre, riproposti in **Figura 4** con le relative legende⁹.

Le caratterizzazioni dei contesti forniscono una chiave di lettura per comprendere l'interazione dei progetti realizzati nell'ambito dei Bandi Turismo e Attrattività 2014-2020 con il territorio.

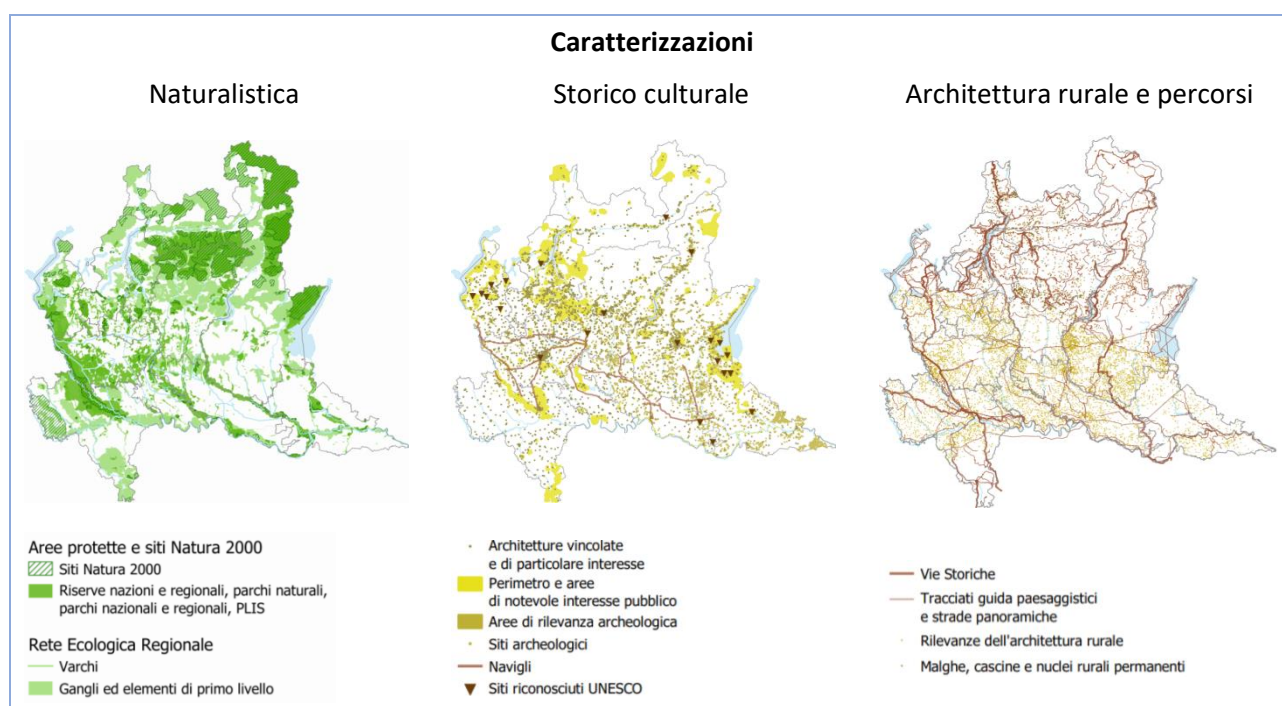


Figura 4 Caratterizzazioni del contesto ricostruite nell'ambito della realizzazione del monitoraggio integrato POR-PSR su Paesaggio e Turismo (Quaderno 1)

3.4. Lo stato delle aree interne rispetto alle iniziative regionali

A completamento dell'analisi, le informazioni relative ai finanziamenti tematici erogati nella programmazione 2014-2020 tramite POR e PSR sono state integrate con i dati raccolti nella dashboard di monitoraggio di interventi e azioni avviati da Regione Lombardia a partire dal 2018 nei territori dei Comuni facenti parte delle Aree interne definite con DGR 5587 del 23/11/2021¹⁰, e in particolare con le azioni inerenti i temi progettuali paesaggio e turismo. La dashboard restituisce un andamento di tendenze in atto dei finanziamenti regionali

⁹ Per approfondimenti relativi ai tematismi che compongono ciascuna caratterizzazione i rimanda al documento https://www.regione.lombardia.it/wps/wcm/connect/5bd7f5a0-9235-4e13-8686-97f47d4a9490/AA_M_Int_POR_PSR_Quad1_Pae-Biodiv-turismo_2021.pdf?MOD=AJPERES&CACHEID=ROOTWORKSPACE-5bd7f5a0-9235-4e13-8686-97f47d4a9490-nMhurf5

¹⁰ <https://www.regione.lombardia.it/wps/portal/istituzionale/HP/areeinterne>

e non, ed è un utile riferimento per contestualizzare la dinamicità progettuale dei comuni facenti parte delle nuove Aree Interne.

La fonte dei dati della dashboard è costituita da:

- BandiOnLine (piattaforma per la consultazione e la partecipazione ai bandi promossi e finanziati da Regione Lombardia.)
- Sis.Co (portale dedicato alle aziende agricole, incluso nel Sistema Informativo per le Politiche Agricole)
- banca dati integrata relativa al Piano Lombardia
- patrimonio informativo costantemente aggiornato da ARIA S.p.A. in collaborazione con le Direzioni generali della Giunta regionale.

I dati rappresentati sono in continuo aggiornamento. Oltre agli interventi presenti nella dashboard, Regione Lombardia attua anche altri interventi significativi per i territori delle Aree interne, che vengono gestiti a un livello territoriale e con modalità che ne rendono difficoltosa la valorizzazione a livello comunale. Questi interventi, non inclusi nella dashboard, riguardano ad esempio opere infrastrutturali, non ricadenti direttamente (o ricadenti solo in parte) nei Comuni individuati ma della cui presenza la comunità locale beneficia, oppure attività gestite a un livello territoriale che non coincide con la singola Area interna (Provincia, ATS, ecc.).

4. I bandi Turismo e Attrattività della Programmazione 2014-2020: progetti finanziati nei comuni delle Aree Interne selezionate per la Programmazione 2021-2027

4.1. Distribuzione secondo i temi di posizionamento turistico

Dei 413 Comuni ricadenti nelle nuove 14 Aree Interne, 149 (corrispondenti al 36%) hanno partecipato ai bandi "Turismo e Attrattività" della programmazione 2014-2020 (cfr paragrafo 3.1). Sono stati presentati in totale 367 progetti, con una media di 2,5 progetti per Comune partecipante.

Il grafico seguente rappresenta in maniera sintetica il numero dei comuni partecipanti ai bandi Turismo e Attrattività 2014-2020 e il numero dei progetti per ciascuna area interna.

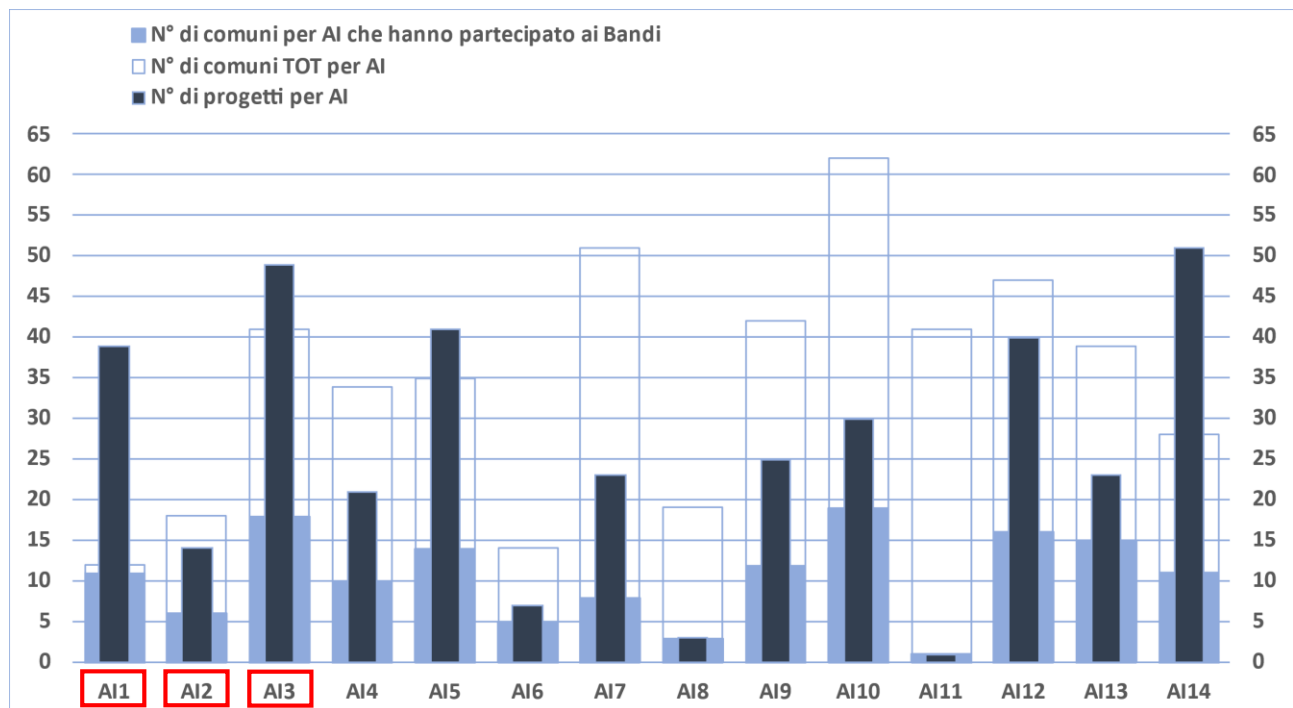


Figura 5 Risposta ai bandi Turismo e Attrattività 2014-2020 nelle nuove Aree Interne 2021-2027

Per ogni area interna è riportata una barra vuota con contorno azzurro che restituisce il numero totale dei comuni facenti parte dell'area. In azzurro pieno, il numero di comuni per ciascuna area interna che hanno partecipato ai bandi. Si può quindi osservare a colpo d'occhio quanto la barra di ogni area interna si saturi a seconda della partecipazione alta (barra piena) o bassa (barra vuota). Una barra molto saturata è indicatrice di una buona **partecipazione** dei comuni relativamente a quell'area.

La barra in blu scuro, al centro di ciascuna barra, misura il numero di progetti finanziati all'interno dell'area interna ed è indicatrice del **dinamismo progettuale** dei comuni partecipanti. Dove la barra blu supera la linea di saturazione azzurra, significa che i comuni partecipanti hanno presentato in media più di un progetto. Dove supera anche la barra del numero di comuni totali per area, indica che i comuni partecipanti sono estremamente dinamici.

Nel grafico sono cerchiare le aree interne che fanno parte anche della programmazione 2014-2020 e cioè Oltrepò Pavese, Valchiavenna e Alto Lago di Como e Valli del Lario. Tali aree presentano un profilo molto buono dal punto di vista delle performance: per quanto riguarda la partecipazione sono saturi poco meno della metà (Oltrepò Pavese), più della metà (Alto Lago di Como e Valli del Lario) e quasi completamente saturi (Valchiavenna); in tutti e tre i casi si registra un alto numero di progetti che supera il numero di comuni partecipanti, e nel caso di Valchiavenna e Alto Lago di Como e Valli del Lario supera di gran lunga anche il numero totale dei comuni di ciascuna area.

Dal grafico non emergono correlazioni tra la grandezza dell'area con la partecipazione dei comuni né con il dinamismo progettuale. Inoltre si evidenzia come ciascuna area interna presenti le proprie peculiarità e che gruppi di comuni, seppur poco numerosi, ma estremamente dinamici, sono in grado di fungere da traino per l'intera area (ad esempio come nel caso della Valsabbia e Alto Garda e della Valcamonica).

Tutte le iniziative hanno individuato, quale requisito di base per la partecipazione ai bandi, l'attinenza dei progetti ad almeno uno dei i temi di posizionamento strategico turistico di Regione Lombardia sottoelencati¹¹, selezionati tra quelli individuati nella d.g.r. n. 651/2013:

- Enogastronomia & food experience
- Fashion e design
- Business congressi & incentive
- Natura & green
- Sport & turismo attivo
- Terme & benessere

Nel caso dei primi tre bandi ciascun proponente aveva la possibilità di indicare **più temi di posizionamento** pertinenti, mentre nell'ultimo bando regionale del 2020 la possibilità di scelta è stata ristretta a **un solo tema**. Ai temi elencati corrispondono dei sotto-temi, alcuni dei quali hanno una valenza e/o attinenza con le tematiche ambientali e sono evidenziati in verde nella tabella che segue.

ENOGASTRONOMIA & FOOD EXPERIENCE	FASHION E DESIGN	BUSINESS CONGRESSI & INCENTIVE	NATURA & GREEN	SPORT & TURISMO ATTIVO	TERME & BENESSERE
<ul style="list-style-type: none"> - Ristoranti slow food * - Cucina biologica * - Strade del vino e dei sapori * - Innovazione gastronomica, cucina contemporanea, alta cucina e gourmet - Ristoranti di design - Luxury food shopping - Gelaterie e pasticcerie - Gastronomia del pesce d'acqua dolce 	<ul style="list-style-type: none"> - Musei di design * - Hotel e ristoranti di design - Design shopping - Housewares shopping - Fashion shopping di lusso - Independent and trendy fashion - "fashionista on a budget" (fashion bargains) - Outlet - Mercati e mercatini delle pulci - Antiquariato - Artigianato - Seta di Como - Gioielli - Negozi storici* 	<ul style="list-style-type: none"> - Green meetings, green congress * - Fiere - Congressi; congressi internazionali 	<ul style="list-style-type: none"> - Viste panoramiche * - Laghi * - Giardini botanici * - Trasporti panoramici* - Parchi nazionali * - Fiumi * - Navigli * - Montagna * - Fotografia * - Turismo green * - Parchi urbani * 	<ul style="list-style-type: none"> - Escursionismo * - Trekking per esperti * - Cicloturismo * - Cicloturismo per tutti * - Cicloturismo per amanti dell'adrenalina * - Barche a vela * - Water sport * - Sci * - Calcio - Automobilismo - Golf 	<ul style="list-style-type: none"> - Terme storiche * - Terme romane * - Terme - Luxury spa

Si approfondiscono nel seguito i risultati più interessanti ottenuti sui soli **sotto-temi di valenza ambientale**.

Il tema di posizionamento tematico strategico turistico maggiormente diffuso tra i progetti finanziati nei territori delle Aree Interne è **Natura & green** con 283 progetti, seguito da **Sport & turismo** attivo con 244 e **Enogastronomia & food experience** con 193. In coda e con un ordine di grandezza in meno, si trovano Terme & benessere con 51 progetti, Fashion e design con 46 e Business congressi & incentive con 35¹².

Le mappe in **Figura 6** rappresentano la distribuzione territoriale dei progetti finanziati per Comune rispetto ai tre temi di posizionamento strategico turistico più diffusi; alle mappe sono inoltre sovrapposti i confini delle Aree Interne 2021-2027, per un più facile orientamento.

Per tutte e tre le tematiche, le aree interne prealpine sono più attive di quelle di pianura presentando sia una maggiore superficie colorata (più comuni con progetti finanziati) che colori più intensi (maggior numero di

¹¹ La citata d.g.r individua ulteriori tre temi di posizionamento strategico turistico: Arte & cultura, Turismo religioso, Musica, teatro & spettacolo. Essi non sono citati dai bandi stessi, e risultano pertanto esclusi, per motivazioni connesse sia a una scarsa attinenza tematica rispetto alle tipologie di azioni finanziabili che alla natura dei soggetti potenzialmente beneficiari dei contributi.

¹² Si ricorda che la somma dei progetti finanziati per tema di posizionamento non corrisponde al numero complessivo dei progetti finanziati, poiché nei primi tre bandi a ciascun beneficiario è stata data facoltà di indicare più temi.

progetti finanziati per comune). AI11 Lomellina e AI8 Oltrepò Mantovano risultano quasi prive di progetti, indicatore di una scarsa partecipazione ai bandi Turismo e Attrattività. In particolare, la Lomellina si posiziona soltanto su Gastronomia mentre l'Oltrepò Mantovano solo su Natura e Sport.

Per tutti e tre i temi, i laghi si configurano come attrattori di progettualità: si osserva come sulle sponde si concentrino i comuni con beneficiari più attivi (a cui corrispondono colori più scuri): ciò è evidente in particolare per il lago di Garda (AI14 Valsabbia, Alto Garda), il lago di Iseo (AI12 Laghi Bergamaschi e Sebino Bresciano) e l'alto lago di Como (AI3 Alto Lago di Como e Valli del Lario).

Si osservano per alcune aree interne dei picchi di intensità – Comuni con all'attivo molti progetti – a seconda della tematica. Ad esempio AI1 Valchiavenna mostra una diffusa partecipazione ai bandi e si nota una maggiore intensità per i temi Natura e Gastronomia, relativamente meno per Sport. Una simile configurazione si propone anche per AI14 Valsabbia, Alto Garda, ma con prevalenza di Sport rispetto a Gastronomia. In AI5 Valcamonica si osserva una maggiore copertura per lo Sport rispetto a Natura, seguita da Gastronomia con pochi progetti per pochi comuni. Un simile andamento si nota anche in AI6 Valtrompia.

In molte aree interne si possono individuare alcuni cluster di Comuni, che sembrano costituire aree omogenee di intervento attorno ad alcuni temi: in AI3 Alto Lago di Como e Valli del Lario (fascia di comuni a sud-est dell'area), in AI9 Valle Seriana e Val di Scalve (comuni centrali) e AI10 Valle Brembana e Valtellina di Morbegno (comuni centrali) per Natura e Sport, o ancora in AI2 Oltrepò Pavese per Sport e Gastronomia. Emblematica in questo senso è l'AI1 Valchiavenna data l'estesa copertura territoriale dei progetti.

La continuità territoriale dei progetti si rileva in qualche caso anche tra aree interne contigue, come ad esempio tra AI1 Valchiavenna e AI3 Alto Lago di Como e Valli del Lario (vale per Natura e Sport), tra AI12 Laghi Bergamaschi e Sebino Bresciano e AI6 Valtrompia (in tutti e tre i temi), tra AI3 Alto Lago di Como e Valli del Lario e AI4 Lario Intelvese e Valli Lario Ceresio (solo Natura), tra AI9 Valle Seriana e Val di Scalve e AI12 Laghi Bergamaschi e Sebino Bresciano (solo Natura).

Bandi Turismo e Attrattività 2014-2020 – Focus sulle nuove aree interne 2021-2027

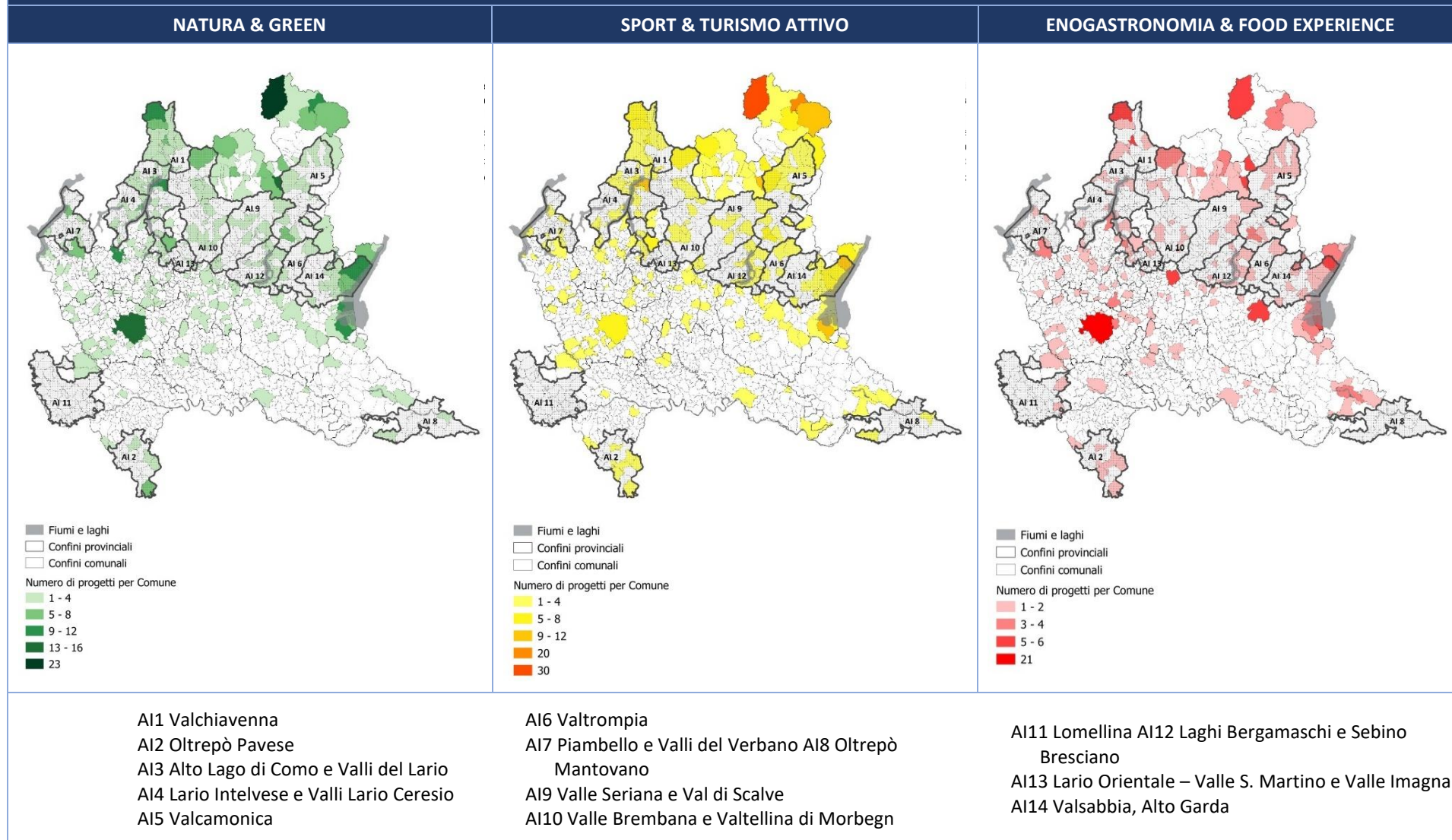


Figura 6 Distribuzione dei progetti finanziati per Comune rispetto ai temi di posizionamento strategico turistico più rappresentati (Natura & green, Sport & turismo attivo, Enogastronomia & food experience)

4.2. Adesione dei progetti ai temi di sostenibilità ambientale

Il paragrafo che segue illustra le scelte operate dai beneficiari in fase di candidatura, proponendo un quadro dei temi di sostenibilità ambientale cui è stata rivolta maggiore attenzione nell'articolazione nelle proposte progettuali: attraverso un criterio istruttorio dedicato, i richiedenti finanziamento hanno infatti avuto la possibilità di indicare i temi maggiormente correlati alle proprie attività, aspetto che rende possibile analizzare le scelte prevalenti dei beneficiari.

L'analisi tiene traccia anche dell'interesse verso il tema della **filiera corta/km 0**: questo aspetto nel bando è tematicamente ricompreso nella sezione relativa alla sostenibilità sociale, ma presenta evidenti punti di contatto con l'ambito della sostenibilità ambientale, riconducibili agli effetti positivi sia sul contesto ambientale che socio-economico dei territori.

Il criterio di valutazione C

I progetti sono stati valutati in fase istruttoria sulla base, tra gli altri, del criterio **C - Sostenibilità e accessibilità**, dedicato alla **"rilevanza del progetto rispetto ai temi della sostenibilità ambientale e/o sociale"**. Tale criterio è stato formulato in modo differente nei primi tre bandi rispetto all'ultimo.

Nei primi tre bandi, infatti, un unico criterio valutava aspetti tematici afferenti sia ai temi della sostenibilità ambientale sia alla sfera della sostenibilità sociale, attraverso un punteggio di valutazione comune. Nell'ultimo bando tale problematica è stata invece superata, grazie all'articolazione del criterio C in due sottocriteri distinti, ciascuno con punteggio dedicato, **C1 - Rilevanza del progetto rispetto ai temi della sostenibilità ambientale** e **C2 - Rilevanza del progetto rispetto ai temi della sostenibilità sociale**.

L'articolazione in sottotemi è di seguito riproposta in **Tabella 1**, dove ciascun sottotema è inoltre correlato agli obiettivi per lo sviluppo sostenibile dell'Agenda 2030 (SGSs).






La maggior parte dei temi è riproposta in tutti e 4 i bandi, con alcune eccezioni:







- il tema della riduzione dell'inquinamento si trova solo nei primi bandi (2017 e 2019);
- il tema dell'uso efficiente delle risorse è accomunato a quello dell'efficienza energetica nei primi 3 bandi (2017 e 2019) mentre nell'ultimo bando (2020) si ritrovano in modo distinto i temi inerenti la riduzione del consumo di energia e la gestione efficiente delle risorse idriche;
- nell'ultimo bando il tema biodiversità è stato ulteriormente arricchito di contenuti sull'inserimento paesaggistico dell'intervento e sull'attenzione alle specie esotiche invasive relative al verde di pertinenza delle strutture;
- i sottotemi riferiti alla sostenibilità sociale sono stati sviluppati e articolati nel bando 2020 in analogia a quanto fatto nella sezione ambientale.

Nella presente analisi, il tema della riduzione dell'inquinamento è riportato insieme a tutti gli altri (anche se riferito ai soli primi 3 bandi) e i temi dell'uso efficiente delle risorse idriche e la riduzione dei consumi di energia sono considerati come un'unica voce.

Si evidenzia che l'Autorità Ambientale di Regione Lombardia ha contribuito alla formulazione del criterio e del dettaglio dei contenuti ma non alla valutazione dello stesso in fase di istruttoria delle domande.

Tabella 1 Criterio C - Elementi considerati per l'attribuzione dei punteggi

Tema	Bandi Turismo e Attrattività 2017 e 2019		Bando 2020
sostenibilità ambientale	<p>- contenimento dell'inquinamento atmosferico, idrico e del suolo e riduzione dello spreco di materie, ad esempio attraverso l'utilizzo di prodotti rispettosi dell'ambiente, di materiali ecocompatibili certificati e l'applicazione di soluzioni per la riduzione delle emissioni, per la corretta gestione dei rifiuti e degli scarichi (valido solo per i primi tre bandi);</p>		
	<p>- riduzione del consumo di energia e risorse, attraverso soluzioni per migliorare l'efficienza energetica e idrica (ad esempio macchinari e attrezzature ad alta efficienza energetica e idrica, tecnologie per l'automatizzazione, la gestione e il monitoraggio dei consumi, soluzioni per il recupero e il riuso dell'acqua piovana, a cui si aggiungono nel 2020 anche sistemi solari passivi, caldaie a condensazione, migliori tecnologie per i corpi illuminanti – lampade ad alta efficienza);</p> <p>- gestione efficiente dell'acqua attraverso sistemi per il risparmio idrico (ad es. installazione di riduttori di flusso e soffioni a basso consumo, sistemi di temporizzazione, sistemi di monitoraggio dei consumi di acqua, impianti di recupero delle acque grigie, ecc.), soluzioni per il recupero e il riuso dell'acqua piovana (impianti/sistemi di raccolta, riutilizzo e scarico dell'acqua piovana per usi interni ed esterni all'edificio);</p>		<p>- riduzione del consumo di energia attraverso soluzioni atte a migliorare l'efficienza energetica delle strutture sia per il fabbisogno termico che elettrico (ad es. sistemi/impianti che consentano l'automazione, la gestione e il controllo dei consumi, sistemi solari passivi, caldaie a condensazione, migliori tecnologie per i corpi illuminanti – lampade ad alta efficienza);</p> <p>- gestione efficiente dell'acqua attraverso sistemi per il risparmio idrico (ad es. installazione di riduttori di flusso e soffioni a basso consumo, sistemi di temporizzazione, sistemi di monitoraggio dei consumi di acqua, impianti di recupero delle acque grigie, ecc.), soluzioni per il recupero e il riuso dell'acqua piovana (impianti/sistemi di raccolta, riutilizzo e scarico dell'acqua piovana per usi interni ed esterni all'edificio);</p>
	<p>- attenzione specifica verso la biodiversità nelle aree poste sotto il controllo diretto della struttura ricettiva (ad esempio impianti di vegetazione in connessione e per il potenziamento della rete ecologica locale e delle aree verdi, interventi per favorire l'alimentazione e il rifugio della fauna nidi per insetti, uccelli, pipistrelli, aumento della permeabilità dei suoli, ecc.);</p>		<p>- attenzione all'inserimento paesaggistico e alla biodiversità del contesto della struttura ricettiva (ad es. impianti vegetazionali/siepi arboreo-arbustive atte a creare piccole connessioni con boschi/arbusteti e aree verdi esistenti anche mediante l'utilizzo di specie vegetazionali autoctone certificate, interventi per favorire l'alimentazione e il rifugio della fauna, aumento della permeabilità dei suoli, ecc.);</p>
	<p>- mobilità a basso impatto ambientale, attraverso l'integrazione di attrezzature che favoriscano l'accessibilità e la connessione con le reti ciclabile e del TPL (ad esempio velostazioni e strutture per il ricovero delle biciclette, pensiline per l'attesa dei mezzi pubblici, colonnine per la ricarica dei mezzi elettrici, ecc.);</p>		<p>- mobilità a basso impatto ambientale, mediante attrezzature che favoriscano l'accessibilità e la connessione con le reti ciclabili (ad es. stalli, strutture per il ricovero delle biciclette) e/o la mobilità elettrica (es. colonnine per la ricarica dei mezzi elettrici, ecc.);</p>
	<p>- applicazione di principi di bioedilizia e utilizzo di prodotti/materiali ecocompatibili certificati, naturali o provenienti dal recupero/riciclo nella realizzazione e ristrutturazione degli edifici e delle loro aree pertinenziali;</p>		<p>- utilizzo di prodotti/materiali ecocompatibili certificati, naturali o provenienti dal recupero/riciclo nella realizzazione e ristrutturazione degli edifici e delle loro pertinenze;</p>

Tema	Bandi Turismo e Attrattività 2017 e 2019		Bando 2020
	<p>- certificazione ecologica dei servizi ricettivi e dei prodotti turistici - presente o in corso di acquisizione - (Ecolabel turistico o altri marchi riconosciuti di qualità ecologica delle strutture e dei prodotti turistici).</p>		<p>- certificazione ecologica dei servizi ricettivi e dei prodotti turistici – presente o in corso di acquisizione - (Ecolabel turistico o altri marchi riconosciuti di qualità ecologica).</p>
sostenibilità sociale	<p>- interventi per l'accessibilità;</p>		<p>- interventi per l'accessibilità attraverso soluzioni atte a realizzare spazi e arredi che siano accessibili e usabili, caratterizzati da possibilità di movimento, di orientamento, di fruizione in autonomia, sicurezza, benessere con il minimo sforzo di adattamento da parte di persone con ridotta/impedita capacità motoria o sensoriale anche temporanea;</p>
	<p>- interventi Family friendly;</p>		<p>- interventi family friendly attraverso soluzioni atte rendere la struttura in grado di rispondere alle esigenze di accoglienza di famiglie con bambini e ragazzi, sia in termini di progettazione che di allestimento di spazi e servizi funzionali (arredi e elettrodomestici dedicati, angolo cambio e allattamento, spazi per animali domestici, spazi esterni attrezzati, spazi laboratoriali per attività ludiche, didattiche e di intrattenimento, ecc.);</p>
	<p>- interventi per la disabilità e persone con esigenze speciali (es. anziani, le persone con esigenze dietetiche o con problemi di allergie)</p>		<p>- interventi per la disabilità e persone con esigenze speciali (es. anziani, persone con esigenze dietetiche o con problemi di allergie che necessitano di particolari arredi/materiali/attrezzature/apparecchiature per il soggiorno in sicurezza nella struttura);</p>
	<p>- interventi filiera corta e km 0;</p>		<p>- interventi filiera corta e km 0 che permettano l'utilizzo, la conservazione, la produzione e la promozione di prodotti provenienti da filiera corta e a "Km 0" al fine di valorizzare e sostenere i prodotti del territorio e le economie locali;</p>
	<p>- salubrità e la sicurezza dell'ambiente di lavoro.</p>		<p>- salubrità e sicurezza dell'ambiente di lavoro attraverso soluzioni impiantistiche, apparecchiature e dispositivi atti a prevenire infortuni, ad esempio nel lavoro ai piani e in cucina, nella movimentazione manuale di carichi; a garantire la salubrità e la pulizia degli spazi e a prevenire le problematiche legate all'infortunio biologico.</p>

Esaminando nel complesso i progetti ammessi a finanziamento 1033 complessivi, l'82,7% (854 progetti) ha dichiarato attinenza delle azioni progettuali rispetto a uno o più temi di sostenibilità ambientale.

Il sottoinsieme dei beneficiari finanziati che ricadono nei comuni delle aree interne selezionate per la Programmazione 2021-2027 rappresenta il 36% dei beneficiari complessivi dei bandi Turismo & Attrattività"; guardando ai temi di sostenibilità indicati dai beneficiari in fase di candidatura, la tabella e i grafici che seguono (**Tabella 2, a, b**) riportano il dato di ricorrenza dei diversi temi del criterio di sostenibilità ambientale. Si ricorda che i progetti potevano indicare la presenza anche di più temi contemporaneamente, pertanto la somma complessiva dei progetti che trattano i diversi temi risulta superiore al numero totale dei progetti ammessi a finanziamento.

I dati indicano per le Aree Interne 2021-2027 una distribuzione tematica in linea con quella complessivamente rilevabile a livello regionale, con una lieve flessione su alcuni temi (in particolare sul tema *contenimento degli inquinamenti*) e una preferenza per altre tematiche di maggiore rilevanza per i territori in questione (*paesaggio e biodiversità, mobilità a basso impatto, bioedilizia, filiera corta e km 0*).

Tabella 2 Criterio di sostenibilità - Adesione dei progetti ai diversi temi di interesse ambientale – confronto tra il prospetto regionale e le Aree Interne 2021-2027.

		Numero di progetti finanziati	Contenimento inquinamento	Gestione efficiente delle risorse idriche Riduzione del consumo di energia	Paesaggio e biodiversità	Mobilità a basso impatto	Bioedilizia	Certificazione ecologica	Filiera Corta / km 0
ROGIONE	Totale progetti <i>(incidenza per riga)</i>	1033 <i>(100%)</i>	229 <i>(22%)</i>	737 <i>(71%)</i>	110 <i>(11%)</i>	220 <i>(21%)</i>	223 <i>(22%)</i>	16 <i>(2%)</i>	270 <i>(26%)</i>
Territori diversi dalle Aree Interne	Progetti nei comuni non compresi nelle Aree Interne <i>(incidenza per riga)</i>	666 <i>(100%)</i>	156 <i>(23%)</i>	480 <i>(72%)</i>	58 <i>(9%)</i>	122 <i>(18%)</i>	128 <i>(19%)</i>	10 <i>(2%)</i>	162 <i>(24%)</i>
	Incidenza sul totale per TEMA	64%	68%	65%	53%	55%	57%	63%	60%
Aree Interne	Progetti nei comuni delle Aree Interne <i>(incidenza per riga)</i>	367 <i>(100%)</i>	73 <i>(20%)</i>	257 <i>(70%)</i>	52 <i>(14%)</i>	98 <i>(27%)</i>	95 <i>(26%)</i>	6 <i>(2%)</i>	108 <i>(29%)</i>
	Incidenza sul totale per TEMA	36%	32%	35%	47%	45%	43%	38%	40%

Attenzione ai temi ambientali - confronto tra le Aree interne e il resto della Regione

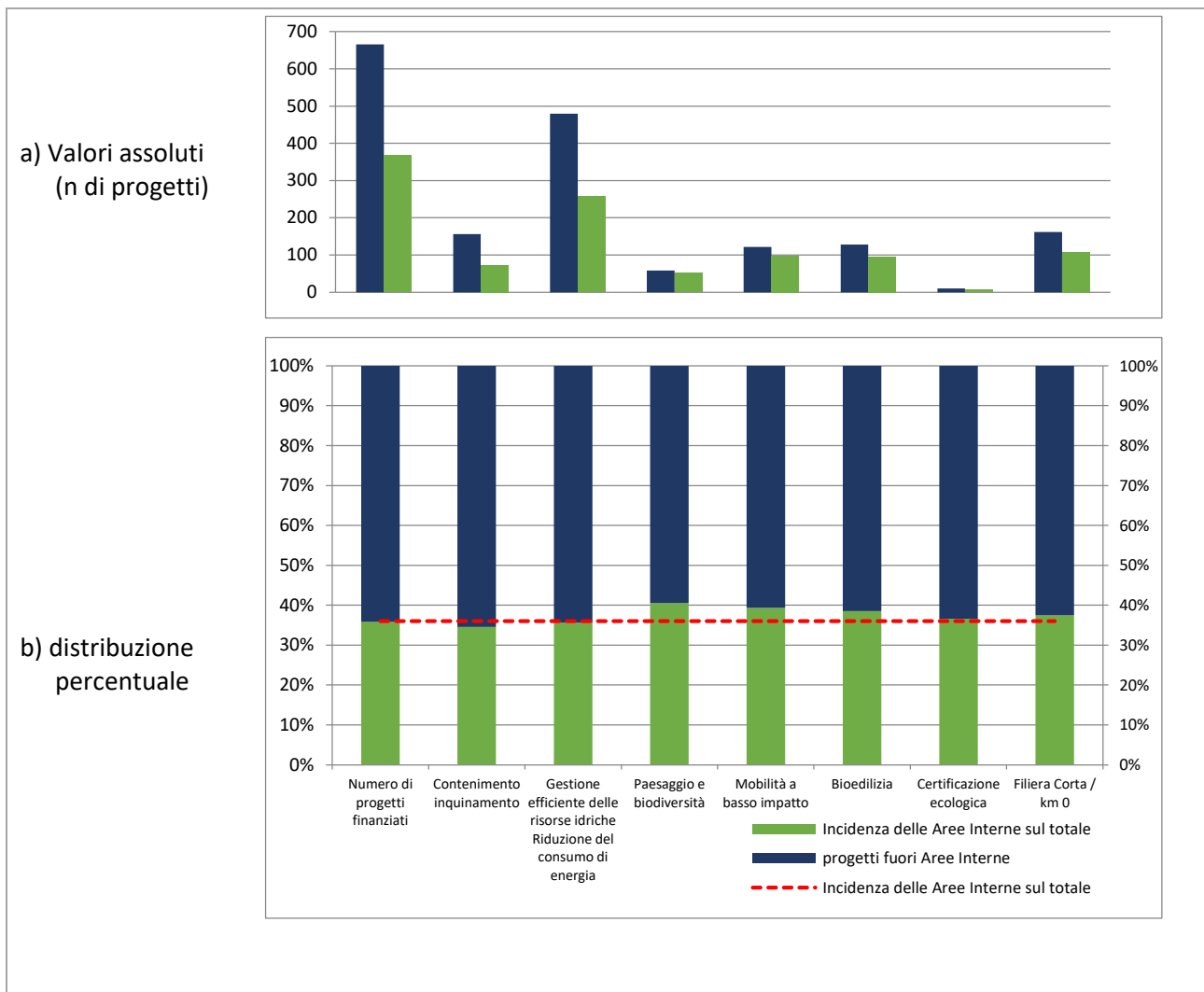


Figura 7 Distribuzione dei temi di sostenibilità nei progetti – Aree Interne e confronto con i restanti territori regionali

Il tema prevalente in termini assoluti, a livello regionale come nelle Aree interne, è quello dell'*efficienza idrica ed energetica*, seguito poi da *filiera corta/km 0*: nelle nuove Aree Interne l'efficientamento idrico ed energetico conta 257 progetti, la filiera corta/km 0 108. Anche il tema del *contenimento dell'inquinamento* risulta molto attenzionato a livello regionale (229 progetti), nonostante l'assenza di progetti nei bandi successivi al 2017, mentre è meno diffuso in proporzione nelle nuove Aree Interne. A livello regionale, interesse analogo è mostrato anche per i temi *mobilità a basso impatto* (220) e *bioedilizia* (223), che riscuotono, in proporzione, maggiore attenzione nei territori delle Aree Interne 2021-2027, con ricorrenze più numerose rispetto al tema del contenimento dell'inquinamento (rispettivamente 98 e 95). Emerge qui un'attenzione proattiva dei beneficiari verso l'integrazione dell'offerta turistica con il contesto, molto ricco di percorsi escursionistici e culturali. Ciò è in parte confermato dall'integrazione nei progetti di attenzioni rivolte alla *tutela e valorizzazione di Paesaggio e biodiversità*, temi ora più che mai cruciali per il raggiungimento degli obiettivi di sostenibilità e nella lotta al cambiamento climatico ma che hanno riscosso un'adesione medio-bassa a livello regionale (110 progetti in totale, circa l'11%): i temi registrano infatti un'incidenza maggiore nel sottoinsieme di progetti finanziati in Area Interna (14%) rispetto a quanto attuato dai progetti al di fuori delle aree interne (9%). La *certificazione ecologica* si conferma come tema nettamente in coda, interessando soltanto 16 progetti in totale con pari incidenza tra i territori delle Aree Interne e il resto della Regione.

Di seguito si propone il dettaglio rispetto ai temi di sostenibilità per ciascuna area interna, in termini assoluti e percentuali (incidenza dei posizionamenti su un tema specifico rispetto ai posizionamenti totali registrati in una data area).

Tabella 3 Criterio di sostenibilità (valori assoluti) - Adesione dei progetti ai diversi temi di interesse ambientale per ciascuna Area Interna. In verde si evidenzia il valore massimo registrato per tema ambientale.

Codice	Area Interna	N° comuni AI	Sup (kmq)	N° comuni interessati dai progetti	N° progetti per AI	Contenimento inquinamento e spreco materie	Miglioramento efficienza energetica e idrica	Attenzione a biodiversità/paesaggio	Mobilità a basso impatto	Bioedilizia	Certificazione ecologica	Filiera corta/km 0
A01	Valchiavenna	12	575,36	11	39	8	30	4	10	13	0	10
A02	Oltrepo' Pavese	18	477,75	6	14	3	10	6	3	3	0	8
A03	Alto Lago di Como e Valli del Lario	41	611,47	18	49	7	33	12	19	17	2	12
A04	Lario Intelvese e Valli Lario Ceresio	34	385,06	10	21	3	14	7	7	4	0	10
A05	Valcamonica	35	959,78	14	41	9	30	5	16	15	1	14
A06	Valtrompia	14	314,43	5	7	0	4	2	2	2	0	3
A07	Piambello e Valli del Verbano	51	441,88	8	23	3	13	0	4	2	1	3
A08	Oltrepò Mantovano	19	704,72	3	3	0	2	0	2	1	0	2
A09	Valle Seriana e Val di Scalve	42	798,66	12	25	5	20	2	3	6	0	4
A10	Valle Brembana e Valtellina di Morbegno	62	1.1143,3	19	30	9	23	2	8	6	0	12
A11	Lomellina	41	761,91	1	1	0	1	0	1	0	0	1
A12	Laghi Bergamaschi e Sebino Bresciano	47	495,61	16	40	8	24	7	9	10	1	5
A13	Lario Orientale-Valle S.Martino e Valle Imagna	39	322,38	15	23	5	14	1	4	4	1	10
A14	Valsabbia, Alto Garda	28	648	11	51	13	39	4	10	12	0	14
	TOTALE	483	18.640,31	149	367	73	257	52	98	95	6	108

Tabella 4 Criterio di sostenibilità (incidenza)- percentuale di progetti per ciascun tema ambientale, per ciascuna area interna. In verde si evidenzia il valore massimo registrato per tema ambientale. (esclusa la Lomellina, con un solo progetto e l'Oltrepo Mantovano con 3 progetti)

Codice	Area Interna	N° comuni AI	N° comuni interessati dai progetti	N° progetti per AI	Contenimento inquinamento e spreco materie	Miglioramento efficienza energetica e idrica	Attenzione a biodiversità/paesaggio	Mobilità a basso impatto	Bioedilizia	Certificazione ecologica	Filiera corta/km 0
A01	Valchiavenna	12	11	39	21%	77%	10%	26%	33%	0%	26%
A02	Oltrepo' Pavese	18	6	14	21%	71%	43%	21%	21%	0%	57%

Codice	Area Interna	N° comuni AI	N° comuni interessati dai progetti	N° progetti per AI	Contenimento inquinamento e spreco materie	Miglioramento efficienza energetica e idrica	Attenzione a biodiversità/paesaggio	Mobilità a basso impatto	Bioedilizia	Certificazione ecologica	Filiera corta/km 0
A03	Alto Lago di Como e Valli del Lario	41	18	49	14%	67%	24%	39%	35%	4%	24%
A04	Lario Intelvese e Valli Lario Ceresio	34	10	21	14%	67%	33%	33%	19%	0%	48%
A05	Valcamonica	35	14	41	22%	73%	12%	39%	37%	2%	34%
A06	Valtrompia	14	5	7	0%	57%	29%	29%	29%	0%	43%
A07	Piambello e Valli del Verbano	51	8	23	13%	57%	0%	17%	9%	4%	13%
A08	Oltrepò Mantovano	19	3	3	0%	67%	0%	67%	33%	0%	67%
A09	Valle Seriana e Val di Scalve	42	12	25	20%	80%	8%	12%	24%	0%	16%
A10	Valle Brembana e Valtellina di Morbegno	62	19	30	30%	77%	7%	27%	20%	0%	40%
A11	Lomellina	41	1	1	0%	100%	0%	100%	0%	0%	100%
A12	Laghi Bergamaschi e Sebino Bresciano	47	16	40	20%	60%	18%	23%	25%	3%	13%
A13	Lario Orientale–Valle S.Martino e Valle Imagna	39	15	23	22%	61%	4%	17%	17%	4%	43%
A14	Valsabbia, Alto Garda	28	11	51	25%	76%	8%	20%	24%	0%	27%
	TOTALE	483	149	367	20%	70%	14%	27%	26%	2%	29%

Dall'analisi dei risultati è possibile individuare le aree interne più attente ai temi di sostenibilità. L'**Alto Lago di Como e Valli del Lario** e la **Valsabbia, Alto Garda**, che **primeggiano per numero di progetti finanziati**, risultano anche tra le aree che fanno registrare i numeri più elevati di progetti che integrano attenzioni ambientali trasversalmente a più temi. A livello di incidenza tematica tra i progetti di ciascuna area interna, si conferma la netta prevalenza, per tutte le nuove AI, dell'adozione di azioni per l'efficienza idrica ed energetica, mentre sulle altre tematiche si ritrova una situazione variegata: in **Valle Brembana e Valtellina di Morbegno** si registra la maggiore attenzione per la riduzione degli inquinamenti e dello spreco di materia, in **Oltrepò Pavese** si registra la più alta percentuale di progetti che integrano attenzioni per la biodiversità/paesaggio, **Alto Lago di Como e Valli del Lario** e **Valcamonica** si distinguono per il sostegno della mobilità a basso impatto ambientale.

5. Sinergie con gli altri finanziamenti erogati dal POR e dal PSR

Di seguito è riproposta la mappatura degli interventi finanziati tramite azioni/misure POR e PSR 2014-2020 con attinenza rispetto ai temi paesaggio e turismo in grado di intercettare elementi del patrimonio naturale e culturale, aggiornata rispetto agli esiti del Quaderno 1 grazie al completamento della mappatura dei progetti finanziati sui 4 bandi Turismo e Attrattività.

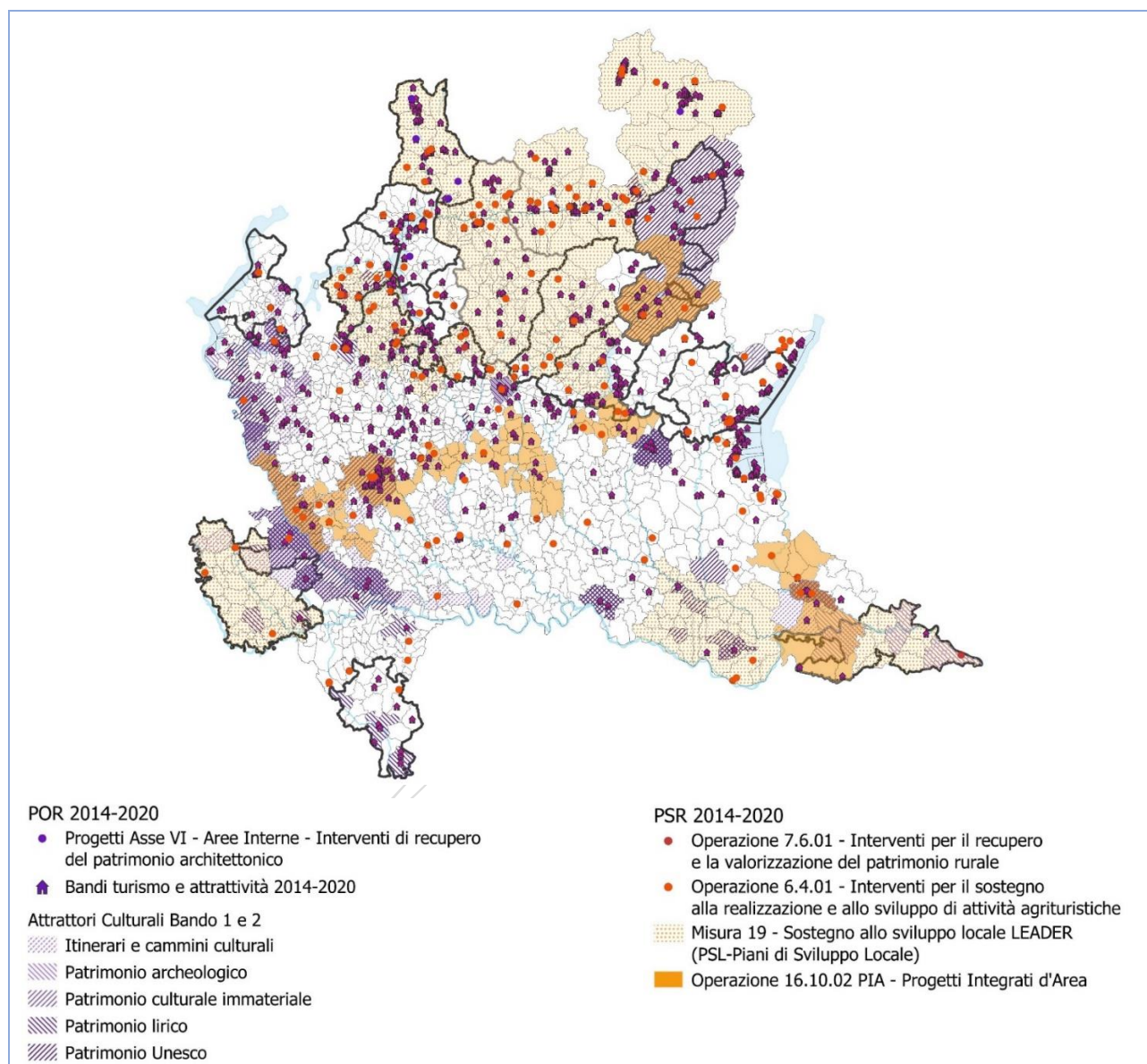


Figura 8 Mappatura dei finanziamenti erogati da POR e PSR su temi inerenti paesaggio e turismo

La mappa mostra in generale una buona copertura delle progettualità di tipo puntuale, sia POR sia PSR, nei territori settentrionali di montagna, a differenza dei settori più meridionali (a ovest del Ticino e in Oltrepò) che restano più scoperti. Si nota in particolare una concentrazione di progetti (Turismo e attrattività per POR e interventi sugli agriturismi per il PSR) nei comuni rivieraschi dei laghi di Como, Iseo e Garda, anche in assenza di altri strumenti di programmazione integrata territoriale come PIA o PSL.

Una buona copertura dei PSL LEADER si osserva nelle aree interne montane, mentre gli attrattori culturali POR caratterizzano maggiormente le aree interne di pianura. A questo proposito, si nota una bassa partecipazione dei territori delle Aree Interne ai bandi di valorizzazione degli attrattori turistico-culturali, il che denota una difficoltà dei comuni di “fare rete” attorno a progetti di valorizzazione del patrimonio

paesistico e culturale esistente. Fanno qui eccezione i territori di Oltrepò pavese e mantovano e della Valcamonica.

In Valcamonica si evidenziano anche le maggiori sinergie, con un alto numero di progetti puntuali sia POR che PSR; Oltrepò Mantovano e Lomellina mostrano invece una compresenza di strategie POR PSR, con minore numerosità di progetti puntuali.

In proporzione, gli interventi di turismo e attrattività (casette viola) si osservano in concentrazione maggiore nei comuni rivieraschi o su alcune direttrici di collegamento, mentre gli interventi sulle strutture agrituristiche (puntini arancioni) sono più distribuiti anche nei territori più interni. Fanno eccezione le Aree Interne Valchiavenna e Valle Brembana e Valtellina di Morbegno che vedono un'equa distribuzione sul territorio di entrambe le iniziative progettuali, in maniera abbastanza omogenea.

6. Partecipazione e dinamismo progettuale delle Aree Interne 2021-2027

In questa sezione viene analizzato il dinamismo progettuale dei comuni appartenenti alle Aree Interne 2021-2027 rispetto al tema Turismo e Attrattività.

Le aree interne sono associate per caratteristiche simili considerando combinazioni analoghe di partecipazione ai bandi e dinamismo progettuale. I risultati sono commentati alla luce della partecipazione ad altre iniziative progettuali raccolte nella dashboard regionale¹³ e rispetto a quanto realizzato sia da POR che da PSR per il tema turistico¹⁴.

- **Aree poco partecipi e poco dinamiche:** Lomellina e Oltrepò Mantovano (barra poco satura, barra blu uguale ad azzurro)
In queste aree interne risultano veramente pochi progetti, in particolare 3 nell'Oltrepò Mantovano e 2 in Lomellina. Se si considerano anche le altre iniziative regionali in atto nelle aree considerate, si osserva che in **Lomellina** c'è una buona distribuzione dei progetti in termini di investimenti su diversi temi, in particolare diritto e dovere all'istruzione, ricerca sviluppo e innovazione, attività imprenditoriali ed edilizia residenziale, quest'ultimo accentratore dell'investimento monetario cumulato più consistente. Si contano circa 4.576 progetti dal 2018, ma soltanto due riguardano turismo e marketing territoriale. Un simile profilo è condiviso dall'**Oltrepò Mantovano** che conta dal 2018 circa 7.460 progetti. Gli investimenti cumulati più consistenti vengono intercettati dal tema salute e ricerca in ambito sanitario, mentre in termini numerici il tema turismo e marketing territoriale conta soltanto 8 progetti. Rispetto al monitoraggio integrato POR PSR 2014-2020 sul tema turistico, come si osserva dalla mappa nel capitolo successivo, in Lomellina si evidenzia una buona sinergia tra gli strumenti, essendo attivi sia Piani di Sviluppo Locale LEADER (PSR) integrati con alcuni attrattori culturali POR insieme al sostegno alle attività agrituristiche (PSR). In termini di sinergia, l'Oltrepò Mantovano si pone come esemplare, presentando al suo interno anche aree interessate dai PIA (Piani Integrati d'Area) in cui la progettazione intercomunale diventa frutto di una strategia comune e concertata. **Si può quindi concludere che Lomellina e Oltrepò Mantovano risultano da un lato attivi progettualmente su diversi temi, ma dall'altro, per il tema turistico si sono orientati su strumenti diversi rispetto ai Bandi Turismo e Attrattività 2014-2020.** L'esistenza di PIA e PSL diventa un indicatore prezioso della capacità già testata dei Comuni di cooperare e sembra quindi utile consolidare tali realtà nell'ottica della futura programmazione.
- **Aree parzialmente partecipi e poco dinamiche:** Valtrompia, Lario Orientale – Valle S. Martino e Valle Imagna, Valle Brembana e Valtellina di Morbegno (satura meno di metà, barra blu supera di poco l'azzurro)
Nonostante l'esiguo numero di progetti Turismo e Attrattività presentati, la **Valtrompia** vede dal 2018 circa 7.814 progetti il cui tema prevalente è il diritto e il dovere all'istruzione. L'investimento cumulativo più consistente è però proprio sul tema promozione e valorizzazione del territorio. Per quanto riguarda il monitoraggio integrato in mappa, la Valtrompia risulta vuota, presentando i soli progetti di Turismo e Attrattività insieme a uno riguardante gli agriturismi, non ci sono né PIA, né PSL.
Lario Orientale – Valle S. Martino e Valle Imagna conta sia un alto numero di comuni totali (41) sia un alto numero di progetti dal 2018 (più di 11.000). Quelli con l'investimento più alto hanno per temi nell'ordine: amministrazione e servizi sociali, rigenerazione urbana e paesaggio e infine formazione professionale. Istituti e luoghi della cultura e valorizzazione del territorio prevedono un investimento cospicuo per rispettivamente 6 e 31 progetti. Dalla mappa del monitoraggio integrato si osserva che nell'area complementare a quella dei progetti Turismo e Attrattività, uniche attività POR presenti,

¹³ Si veda paragrafo 2.2.

¹⁴ Si veda approfondimento del monitoraggio integrato POR-PSR al paragrafo 3.3.

sono stati attivati i PSL LEADER, su cui insistono anche le operazioni a sostegno sia del patrimonio rurale che agrituristico.

Anche la Valle Brembana e la Valtellina di Morbegno includono molti comuni, ben 62 con almeno 7.570 progetti dal 2018. Il tema che conta l'investimento cumulato più consistente è mobilità e trasporti sostenibili, mentre il tema con il maggior numero di progetti e cioè 3.075 è il diritto e dovere all'istruzione. Anche in questo caso l'area vede i soli bandi Turismo e Attrattività come attività del POR, mentre come PSR è tutta interessata dai PSL LEADER con una buona presenza di progetti a sostegno degli agriturismi.

L'apparente scarsa partecipazione registrata in Lario Orientale – Valle S. Martino e Valle Imagna e Valle Brembana e la Valtellina di Morbegno può dipendere dal fatto che sono molto estese cioè comprendono un numero molto elevato di comuni, per cui anche un buon numero di progetti finisce con il sembrare esiguo. Sicuramente si conferma lo scarso dinamismo. Dalle mappe di monitoraggio integrato si evidenzia comunque una copertura progettuale sinergica e/o complementare al PSR sul tema del turismo accompagnato a una buona attività progettuale su altri fronti.

Il commento è invece diverso per la Valtrompia che risulta invece scoperta sul tema del turismo attivato con strumenti POR e/o PSR, mentre si avvale di altri fondi per un tema analogo, ma non specifico, di promozione e valorizzazione del territorio.

- **Aree parzialmente partecipi e molto dinamiche:** Oltrepò Pavese, Piombello e Valli del Verbano, Lario Intelvese e Valli del Lario Ceresio, Valle Seriana e Val di Scalve, Laghi Bergamaschi e Sebino Bresciano, Valsabbia Alto Garda

(satura meno di metà, barra blu supera di tanto l'azzurro)

Per quanto riguarda le attività a valere sui diversi fondi regionali, l'**Oltrepò Pavese** conta il più alto numero di progetti sul tema diritto e dovere all'istruzione, mentre in totale i progetti a tema attività turistiche e di marketing territoriale sono 19. Il FESR include anche 18 interventi su paesaggio e rigenerazione urbana. In generale l'area risulta attiva sui temi POR come si vede dalla mappa in cui si osservano anche diversi interventi sugli attrattori culturali, ma non su PSR a meno di un intervento sugli agriturismi.

L'area interna **Piombello e Valli del Verbano** comprende molti comuni (52) con almeno 7.400 progetti dal 2018. Il tema che conta l'investimento cumulato più consistente è salute e ricerca in ambito sanitario e riguarda 17 progetti, mentre il tema con il maggior numero di progetti e cioè 3.871 è il diritto e dovere all'istruzione. Le attività turistiche e di marketing territoriale comprendono 10 progetti. Come si osserva dalla mappa del monitoraggio integrato, anche in questo caso c'è attività sul POR soltanto per Turismo e Attrattività, un progetto di attrattori culturali e soltanto 3 interventi PSR a tema agriturismo, per il resto l'area è vuota. Non si riscontra sinergia né complementarità con il PSR sul tema turistico.

Lario Intelvese e Valli del Lario Ceresio dedica la maggior quota di investimento a 339 progetti di attività imprenditoriali seguiti 10 interventi di attività turistiche e marketing territoriale, mentre il primato in termini numerici spetta a 791 progetti a tema diritto e dovere all'istruzione. Dalla mappa del monitoraggio integrato emerge una buona sinergia tra strumenti POR (Turismo e attrattività e attrattori culturali) e PSR (PSL LEADER e interventi sugli agriturismi). Si nota il ruolo accentratore della sponda del Lago di Como.

La **Valle Seriana e Val di Scalve** conta almeno 14.000 progetti dal 2018 caratterizzandosi come molto attiva nell'ambito dei fondi regionali. Il tema che conta l'investimento cumulato più consistente è salute e ricerca in ambito sanitario e riguarda 19 progetti, mentre il tema con il maggior numero di progetti e cioè 6.643 è il diritto e dovere all'istruzione. Le attività turistiche e di marketing territoriale contano 26 progetti. L'area risulta attiva sul PSR in quanto è quasi tutta inclusa nei territori PSL LEADER con una buona distribuzione di interventi sugli agriturismi. Sul fronte POR vede soltanto la partecipazione ai bandi Turismo e Attrattività.

Laghi Bergamaschi e Sebino Bresciano contano un alto numero di progetti (almeno 15.000) dal 2018 e il tema che conta l'investimento cumulato più consistente è mobilità e trasporti sostenibili che riguarda 164 progetti, mentre il tema con il maggior numero di progetti e cioè 7.273 è il diritto e

dovere all'istruzione. Le attività turistiche e di marketing territoriale contano circa 18 progetti. Dalla mappa del monitoraggio integrato emerge una dinamica di complementarità tra PSR che caratterizza i territori a ovest compresi nel PSL LEADER con anche interventi sugli agriturismi. A est si trovano invece concentrati gli interventi POR di turismo e attrattività dove il lago d'Iseo costituisce elemento predominante di accentrimento.

La **Valsabbia Alto Garda** si caratterizza per una scarsa integrazione degli strumenti POR PSR, infatti come si vede in mappa, lo sfondo è bianco e si presentano progetti singoli PSR legati agli agriturismi e i bandi POR turismo e attrattività, in entrambi i casi localizzati principalmente sulla sponda del lago di Garda, anche qui attrattore indiscusso di progetti. Il vivace dinamismo può essere anche parzialmente derivato dalle attività legate alla Carta Europea del Turismo Sostenibile, firmata nel periodo dell'attuale programmazione 2014-2020.

In sintesi, in questo profilo di area interna si possono individuare i nuclei di Comuni molto dinamici che potrebbero ricoprire un ruolo di traino nell'ottica della futura programmazione.

Tuttavia nel caso di tre aree interne, e cioè Lario Intelvese e Valli del Lario Ceresio, Laghi Bergamaschi e Sebino Bresciano e Valsabbia Alto Garda, si tratta dei comuni lacustri, già avvantaggiati dalla localizzazione in aree di pregio naturale e di tradizione turistica consolidata. Si potrebbe suggerire di incentivare il coinvolgimento dei comuni più marginalizzati della medesima area interna.

L'Oltrepò Pavese, per quanto non in maniera sinergica su PSR, ha attivato una strategia turistica diversificata per temi a valere sul POR, essendo anche area interna dell'attuale programmazione. Si auspica quindi una continuità con la prossima.

Piambello e Valli del Verbano insieme a Valle Seriana e Val di Scalve puntano più sui temi di sanità e istruzione, e sono relativamente meno attive sulla programmazione integrata e turistica.

- Aree molto partecipate e poco dinamiche: nessuna (satura almeno metà, barra blu supera di poco l'azzurro)
Non ci sono aree interne che presentano questo profilo.
- Aree molto partecipate e molto dinamiche: Valcamonica (satura almeno metà, barra blu supera di tanto l'azzurro)
La **Valcamonica** conta almeno 8.400 progetti con salute e ricerca in ambito sanitario come tema con l'investimento complessivo più alto, mentre diritto e dovere all'istruzione è il tema con il numero di progetti più alto e cioè 3.726. Le attività turistiche e di marketing territoriale riguardano 14 progetti. Dal punto di vista del monitoraggio integrato sul tema turistico, l'area vanta un profilo invidiabile. Come si vede in mappa, tutti i comuni hanno partecipato ai bandi sugli attrattori culturali POR, e circa la metà è anche parte di un PIA del PSR. In tutta l'area sono poi ben distribuiti progetti puntuali POR di turismo e attrattività insieme a interventi di agriturismo PSR.
La Valcamonica è un ottimo esempio di partecipazione e dinamismo progettuale sia sul fronte turismo e attrattività POR, ma anche a livello di strategia turistica integrata POR PSR.
- Aree molto partecipate ed eccezionalmente dinamiche: Valchiavenna, Alto Lago di Como e Valli del Lario (satura più di metà, barra blu supera l'azzurro oltre la barra bianca dei comuni totali)
In **Valchiavenna** il maggior numero di interventi (363) riguarda il diritto e dovere all'istruzione e si nota un buon incentivo economico per il sostegno allo sport. Altri temi di investimento importante includono promozione e valorizzazione del territorio, realizzazione di opere per la difesa del suolo, agricoltura e sviluppo rurale e rigenerazione urbana e paesaggio. L'area è stata riconfermata, essendo già nell'attuale programmazione. Anche per quanto riguarda il monitoraggio integrato, l'area si configura come eccellente e attiva su tutti i fronti. Tutti i comuni sono inclusi nel PSL LEADER e in tutta l'area ci sono attività a valere sia sul PSR (interventi relativi agli agriturismi) che sul POR (recupero del patrimonio architettonico e bandi turismo e attrattività).
Nell'**Alto Lago di Como e Valli del Lario**, anch'essa area interna 2014-2020, i progetti complessivamente più numerosi riguardano la formazione professionale, seguiti da quelli a tema diritto e dovere all'istruzione e dal sostegno alla famiglia. Le attività turistiche e di marketing

territoriale contano 40 progetti. Dal punto di vista del monitoraggio integrato non si ritrovano né PIA né PSL, ma solo interventi puntuali a tema agriturismo per quanto riguarda il PSR, mentre sul POR si hanno sia bandi turismo e attrattività sia interventi di recupero architettonico. Si nota la concentrazione degli interventi sulle sponde del lago di Como.

Le ottime performance mostrate da Valchiavenna e Alto Lago di Como e Valli del Lario, già aree interne 2014-2020, dimostrano il successo dell'attuale strategia di programmazione e possono rappresentare un utile bacino di riferimento per lezioni apprese e traino nei momenti di confronto con le altre aree interne per la futura programmazione.

7. Conclusioni

Il presente report può fornire molteplici spunti per la programmazione strategica dello sviluppo territoriale in ambito turistico delle aree interne 2021-2027.

L'analisi per **tema di posizionamento** ha evidenziato come anche nelle aree interne si ripropone il primato di natura e green seguito da sport e poi enogastronomia.

Dall'analisi delle caratterizzazioni dei contesti emergono potenzialità di sviluppo nei sottotemi riguardanti le viste panoramiche, le aree di montagna e le attività sportive escursionistiche e ciclo-turistiche.

Ad esempio alcune proposte future potrebbero riguardare specificatamente il tema dei percorsi tematici culturali e a valenza paesaggistica e panoramica, della rete sentieristica e ciclo-turistica promuovendo/potenziando iniziative di conoscenza dei luoghi tramite mobilità lenta, modalità strutturate per la conoscenza delle aree e dei siti culturali/naturali e relativa accessibilità, la proposta di pacchetti turistici e promozione digitale con target di fruizione diversificato e anche rivolto ai giovani.

L'analisi per **partecipazione e dinamismo progettuale** delle aree interne consente di evidenziare quei cluster di comuni già molto dinamici nella programmazione in corso. Allo stesso tempo si possono individuare i territori più marginalizzati oppure quelli che non puntano sul turismo per lo sviluppo territoriale.

Particolare attenzione va posta su due aspetti:

- In almeno tre aree interne, i comuni di traino sono quelli lacustri della costa (Lago di Como, d'Iseo e di Garda). Si evidenzia pertanto la necessità di coinvolgere ancora e più energicamente i territori dell'interno. A tal proposito diventa fondamentale attuare strategie di coinvolgimento puntuale delle realtà territoriali anche e soprattutto meno attive attraverso un sistematico processo di co-progettazione e coinvolgimento nei tavoli di sviluppo delle strategie.
- Diventa fondamentale mettere a valore le lezioni apprese nel corso dell'attuale programmazione e potenziare i partenariati vincenti che hanno dimostrato una buona capacità di cooperazione, evidente ad esempio nella partecipazione ai PIA, PSL LEADER e ai bandi attrattori POR.

L'analisi per il **monitoraggio integrato a tema turistico** insieme a quella delle **caratterizzazioni dei contesti** suggerisce che fra gli asset turistici delle aree interne c'è il patrimonio naturalistico e culturale di pregio.

Dal punto di vista ambientale, le aree interne sono aree chiave per la conservazione della biodiversità, in particolare quelle di ambito montano, mentre le aree di pianura sono a rischio sia per la banalizzazione del paesaggio e la frammentazione degli habitat. Sarebbe auspicabile la sinergia con il PSR per iniziative di ricomposizione del paesaggio e tutela della biodiversità, individuati come asset principali per l'attrattività turistica e lo sviluppo dei territori delle aree interne. Tali asset tematici costituiscono infatti anche un'opportunità per la promozione e qualificazione di professionalità esperte oltreché costituire un volano per le economie locali.

8. Schede

Le informazioni analitiche e le elaborazioni risultanti dal percorso di approfondimento analitico sin qui descritto sono state raccolte e sistematizzate in 14 schede sinottiche, ciascuna dedicata ad una delle Aree Interne selezionate per il prossimo settennio di Programmazione.

Ogni scheda propone una struttura delle informazioni omogenea, articolata nei seguenti elementi:

- collocazione dell'Area Interna e appartenenza o meno alle aree interne SNAI FESR 2021-2027
- superficie complessiva, numero e elenco dei Comuni appartenenti all'area interna, eventuali differenze di configurazione territoriale rispetto alla precedente conformazione, numero di progetti Turismo e Attrattività finanziati per comune nella Programmazione 2014-2020
- articolazione dei progetti per adesione ai temi e ai sotto-temi di posizionamento strategico turistico
- inquadramento rispetto alle caratterizzazioni naturalistica, storico culturale, architettura rurale e percorsi
- prospetto relativo all'integrazione dei temi ambientali nei progetti finanziati
- sinergie e relazioni con i progetti finanziati con risorse FESR-FEASR su temi affini.

Ciascuna area interna è quindi descritta attraverso mappe e grafici che ne restituiscono una sorta di "carta d'identità", in grado di restituire una lettura sintetica della potenzialità turistica specifica con particolare attenzione:

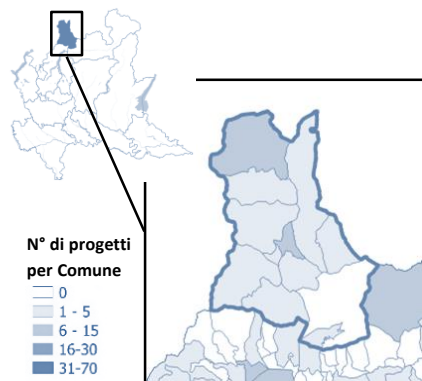
- al grado di dinamismo dimostrato nella Programmazione POR e PSR 2014-2020
- agli ambiti di specializzazione/vocazione dei diversi territori
- alla sinergia tra diversi e molteplici temi di sviluppo.

Le schede sono raccolte nell'allegato A.

Allegato A

Schede sinottiche

**AREA INTERNA 1:
VALCHIAVENNA**



24.223 abitanti; 575,36 kmq
12 Comuni

Campodolcino, Chiavenna, Gordona, Madesimo, Mese, Novate Mezzola, Piuro, Prata Camporancio, Samolaco, San Giacomo Filippo, Verceia, Villa di Chiavenna

Compresa nella SNAI 2021-2027
Invariata rispetto alla programmazione 2014-2020

ELEMENTI DEL CONTESTO PAESISTICO AMBIENTALE

Contesto Naturalistico

- ✓ Elementi di primo livello RER (Alpi).
- ✓ Siti Natura 2000
 - Val Zerta,
 - Pian di Chiavenna,
 - Val Bodengo,
 - Val Codera,
 - Valle dei Ratti-Cime di Gaiazio,
 - Pian di Spagna
- ✓ Riserva Naturale Marmitte dei Giganti
- ✓ Cascata dell' Aquafreggia

Contesto Culturale

- ✓ Aree di notevole interesse perimetrate:
 - tutto il comune di Madesimo
 - crotti e massi ciclopici nel fondovalle di Chiavenna,
 - zona panoramica di Chiavenna
 - paesaggio lacustre e vallivo a Samolaco e Verceia.
- ✓ Area archeologica di Piuro.
- ✓ Architetture vincolate: Villa Vertemate Franchi a Chiavenna

Contesto Architettura e percorsi

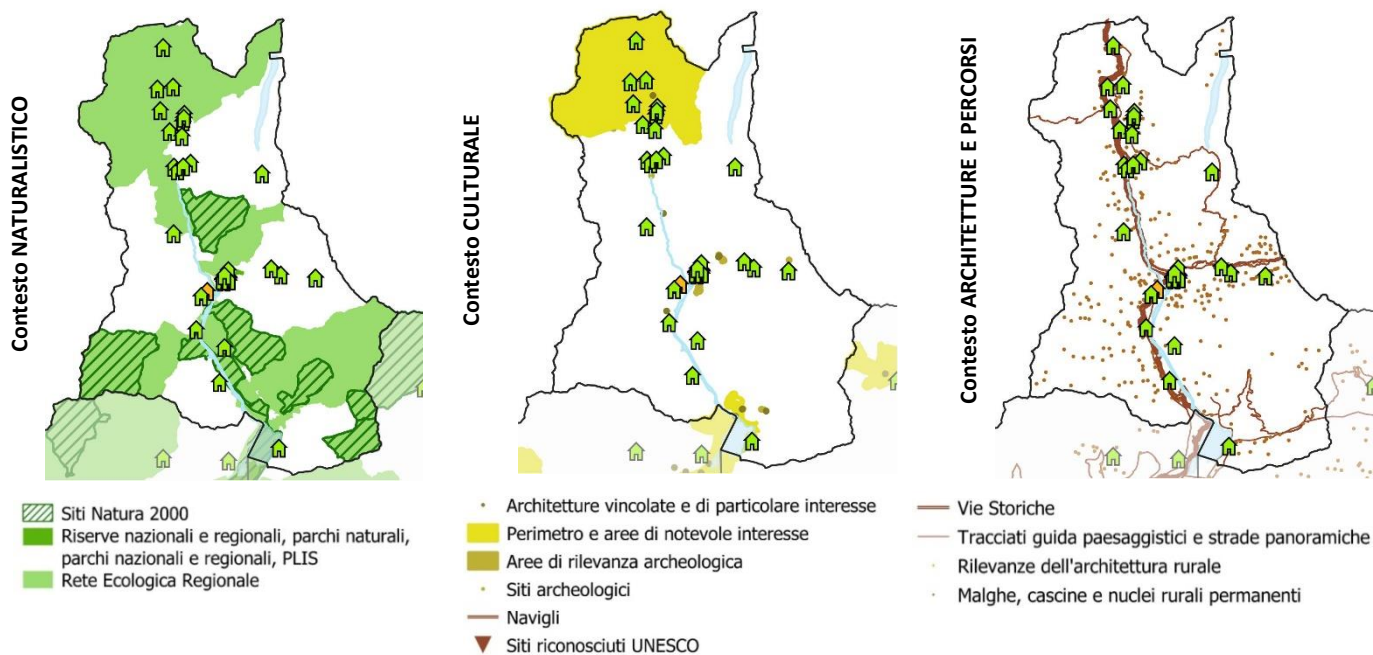
- ✓ Tracciati guida paesaggistici:
 - Sentiero del Giubileo (province di Como, Lodi, Milano, Sondrio e Varese)
 - Antica strada Regina (da Mese e lungo il Lago di Como)
- ✓ Vie storiche: Via dello Spluga (nord-sud fino a connettersi alla via Regina)
- ✓ Architetture dei borghi di fondovalle

BANDI TURISMO E ATTRATTIVITA' POR FESR 2014-2020

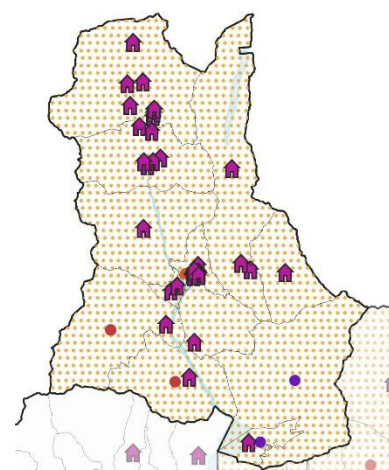
I **39 progetti finanziati** in Valchiavenna ricadono in 11 dei 12 comuni che compongono l'Area Interna e rappresentano l'**11% dei progetti complessivamente finanziati** nei territori delle aree interne selezionate per la Programmazione 2021-2027.

Enogastronomia, Sport e Natura sono i temi di posizionamento strategico turistico maggiormente diffusi, con prevalenza del tema Natura; **montagna, turismo green e viste panoramiche** sono i temi turistici di maggior richiamo. Il Comune di **Madesimo da solo conta 11 progetti che coniugano questi tre aspetti e al contempo mostrano spunti d'interesse sugli aspetti di sostenibilità ambientale**: si tratta infatti prevalentemente di interventi di ristrutturazione ed **efficientamento energetico** in strutture ricettive d'alta quota, spesso ospitate in edifici dal **particolare interesse storico-culturale** come ad esempio una ex dogana e un ex ufficio postale. Chiavenna si caratterizza invece per un'offerta turistica che riguarda in modo trasversale i temi del posizionamento turistico e in particolare strade del vino e dei sapori, slowfood, escursionismo e cicloturismo.

PROGETTI FINANZIATI, PER TEMA DI POSIZIONAMENTO TURISTICO PREVALENTE - RELAZIONE CON IL CONTESTO PAESISTICO AMBIENTALE

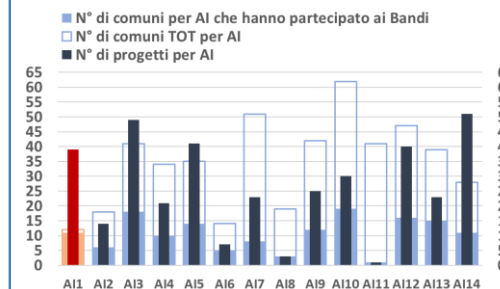


Finanziamenti POR-PSR 2014-2020

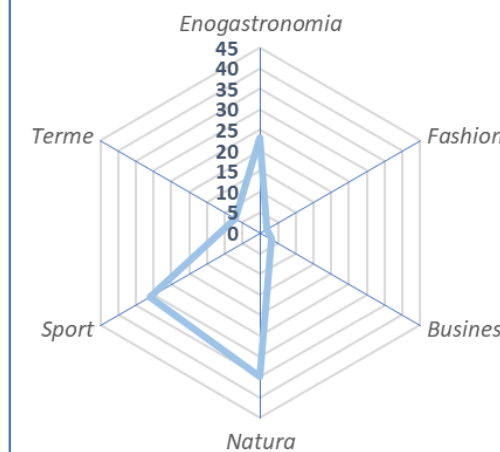


- PSR 2014-2020**
- Operazione 7.6.01 - Interventi per il recupero e la valorizzazione del patrimonio rurale
 - Operazione 6.4.01 - Interventi per il sostegno alla realizzazione e allo sviluppo di attività agrituristiche
 - Misura 19 - Sostegno allo sviluppo locale LEADER (PSL-Piani di Sviluppo Locale)
 - Operazione 16.10.02 PIA - Progetti Integrati d'Area
- POR 2014-2020**
- Progetti Asse VI - Aree Interne - Interventi di recupero del patrimonio architettonico
 - Bandi turismo e attrattività 2014-2020
- Attrattori Culturali Bando 1 e 2**
- Itinerari e cammini culturali
 - Patrimonio archeologico
 - Patrimonio culturale immateriale
 - Patrimonio lirico
 - Patrimonio Unesco

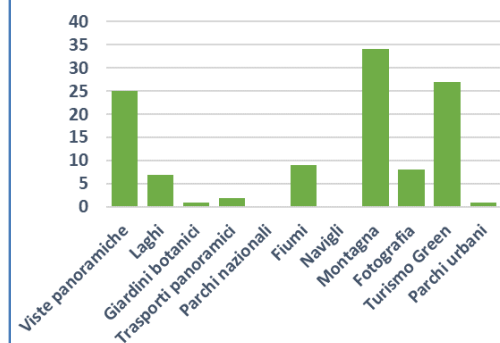
Nel corso della Programmazione 2014-2020 il territorio della Valchiavenna ha ricevuto finanziamenti a valere sia sul POR - per il recupero e la riqualificazione del patrimonio architettonico (asse VI) - sia sul PSR: è ricompreso nell'ambito del PSL «Valle dei Sapori» finanziato tramite la misura 19 del PSR 2014-2020 e ha visto finanziati diversi interventi per il **recupero e la valorizzazione del patrimonio rurale e delle attività agrituristiche.**



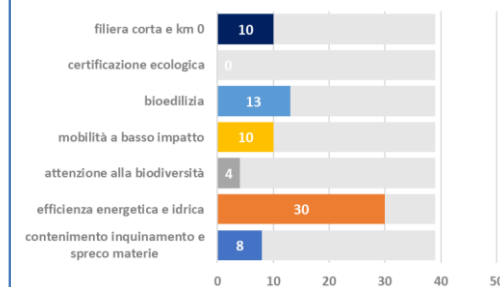
AI molto dinamica e partecipativa



Turismo: Natura e Sport

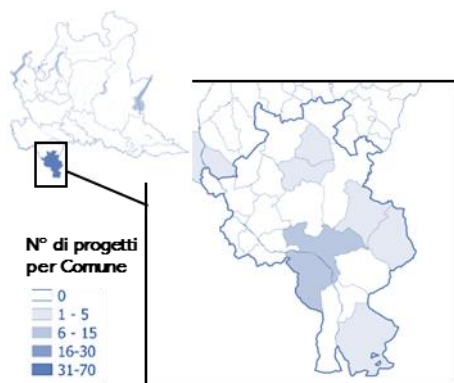


Vocazione: Montagna, Turismo Green



Sostenibilità ambientale: riqualificazione delle strutture con attenzione all'uso efficiente di energia e acqua

**AREA INTERNA 2:
OLTREPO' PAVESE**



15.778 abitanti; 477,75 kmq
18 Comuni

Bagnaria, Borgo Priolo*, Borgoratto Mormorolo, Brallo Di Pregola, Cecima, Colli Verdi, Fortunago, Godiasco Salice Terme*, Menconico, Montalto Pavese*, Monteseale, Ponte Nizza, Rocca Susella, Romagnese, Santa Margherita di Staffora, Val di Nizza, Varzi, Zavattarello
(* Comuni aggiunti dopo la programmazione 14-20)

Compresa nella SNAI 2021-2027
Ampliata rispetto alla programmazione 2014-2020

ELEMENTI DEL CONTESTO PAESISTICO AMBIENTALE

Contesto Naturalistico

- ✓ Elementi di primo livello RER (Pianura Padana e Oltrepò)
- ✓ Siti Natura 2000
 - Le Torraie Monte Lesima (sud)
 - Monte Alpe (centro, anche riserva),
 - Sassi Neri-Pietra Corva (est)
- ✓ Monte Lesima conta oltre 80 specie di farfalle.
- ✓ Giardino Botanico Alpino di Pietra Corva, (Romagnese)

Contesto Culturale

- ✓ Aree di notevole interesse perimetrato:
 - Alto appennino pavese, alta valle Staffora e Monte Penice, Brallo di Pregola
 - Menconico, Monte Calenzone, Costa dei Ceci, Costa del Monte
 - Zona del Castello, Valverde

Contesto Architettura e percorsi

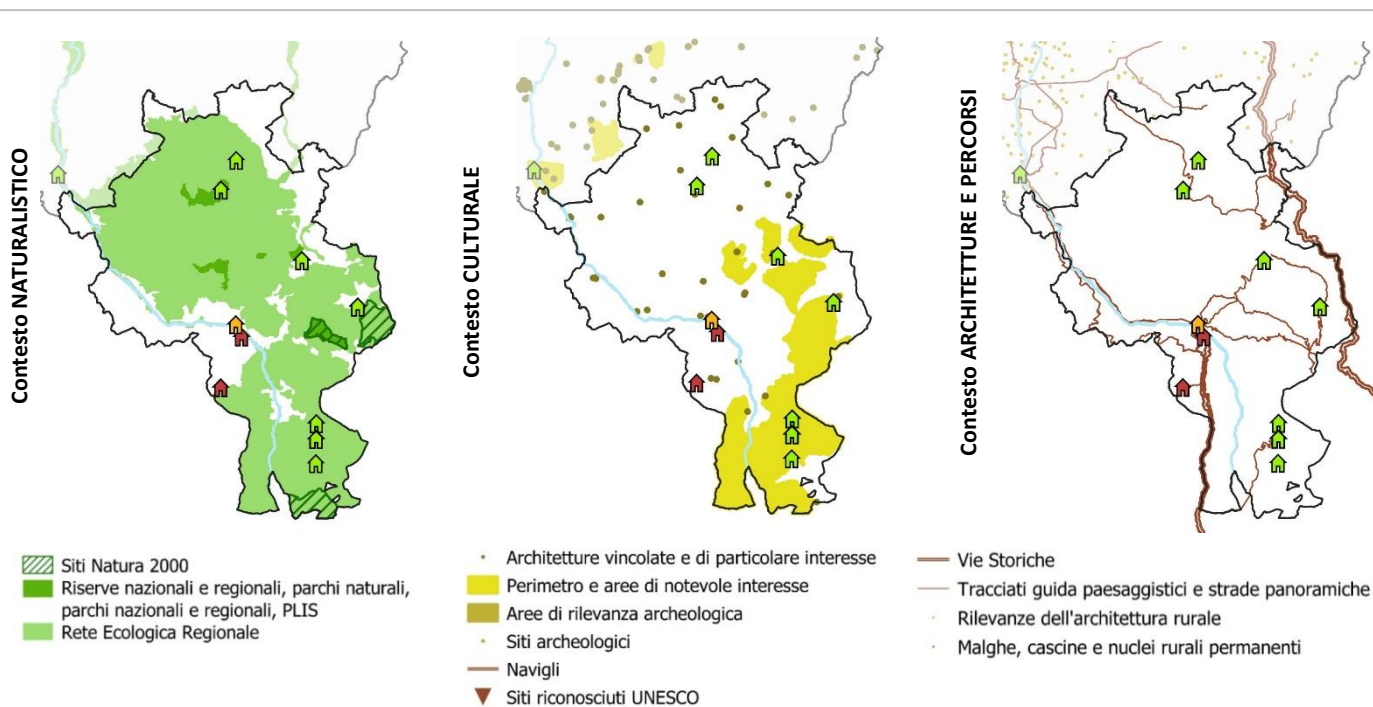
- ✓ Strade panoramiche:
 - da Varzi a Cella
 - da Ponte Nizza a Ponte Crenna
 - da Varzi al passo del Penice.
- ✓ Vie storiche:
 - Via Storica del Sale dell'Oltrepò (da nord a sud a partire dal comune centrale di Varzi)
 - Via degli Abati (in corrispondenza del confine est)
 - Cammino di San Colombano
 - Via Francigena
- ✓ Architettura rurale tradizionale (cascine)

BANDI TURISMO E ATTRATTIVITA' POR FESR 2014-2020

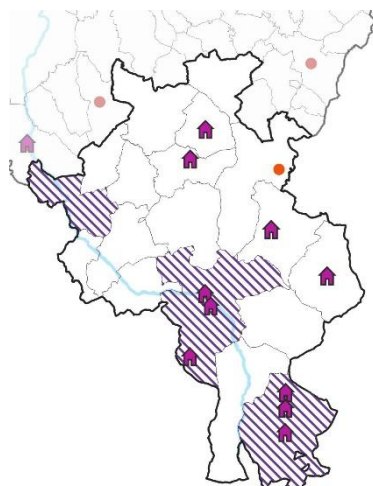
Un terzo dei comuni facenti parte dell'area (6 su 18) ha visto il finanziamento di almeno un'iniziativa, per un totale di 14 progetti. Guardando ai temi di posizionamento strategico turistico più rappresentati emerge un diffuso abbinamento tra i temi dell'offerta eno-gastronomica e naturalistica: natura e enogastronomia sono infatti egualmente prevalenti (10 progetti ciascuno), seguiti da Sport con 8 progetti. I sotto-temi enogastronomici sono omogeneamente rappresentati, mentre per il tema Natura si osserva una prevalenza di 'turismo green' e 'viste panoramiche'. Rispetto ai temi di sostenibilità ambientale, la presenza di numerosi progetti dedicati allo sviluppo della filiera corta conferma la centralità della valorizzazione delle produzioni e delle risorse enogastronomiche locali, quali ad esempio il Salame di Varzi, i risotti, i dolci e il vino.

I progetti si distribuiscono su tutto il territorio dell'area interna, in coerenza con gli elementi valoriali del contesto: i progetti strategicamente posizionati sul tema natura si localizzano in ambiti di interesse naturale e paesistico e in prossimità di vie storiche e percorsi panoramici.

PROGETTI FINANZIATI, PER TEMA DI POSIZIONAMENTO TURISTICO PREVALENTE - RELAZIONE CON IL CONTESTO PAESISTICO AMBIENTALE

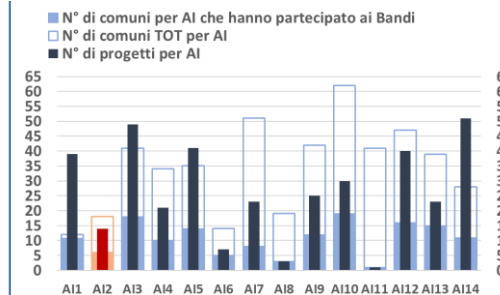


Finanziamenti POR-PSR 2014-2020

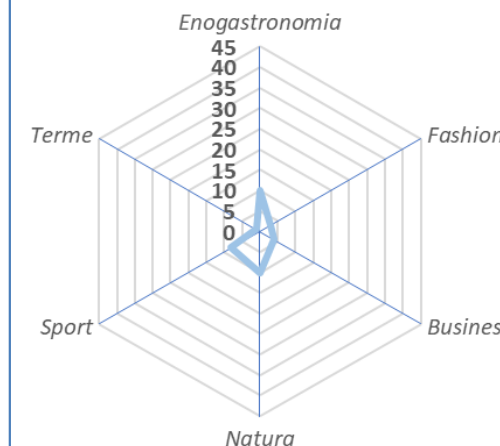


- PSR 2014-2020**
- Operazione 7.6.01 - Interventi per il recupero e la valorizzazione del patrimonio rurale
 - Operazione 6.4.01 - Interventi per il sostegno alla realizzazione e allo sviluppo di attività agrituristiche
 - Misura 19 - Sostegno allo sviluppo locale LEADER (PSL-Piani di Sviluppo Locale)
 - Operazione 16.10.02 PIA - Progetti Integrati d'Area
- POR 2014-2020**
- Progetti Asse VI - Aree Interne - Interventi di recupero del patrimonio architettonico
 - Bandi turismo e attrattività 2014-2020
- Attrattori Culturali Bando 1 e 2**
- Itinerari e cammini culturali
 - Patrimonio archeologico
 - Patrimonio culturale immateriale
 - Patrimonio lirico
 - Patrimonio Unesco

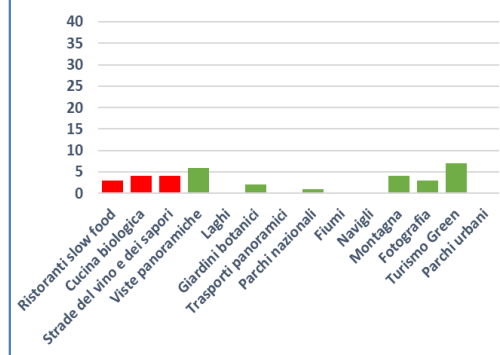
Nel corso della Programmazione 2014-2020 le iniziative provenienti da questi territori si sono focalizzate sui fondi erogati dal POR FESR, con sporadiche iniziative su patrimonio rurale e attività agrituristiche a valere sul PSR. Ciò è in contraddizione con quanto emerge dai progetti di riqualificazione delle imprese turistiche che sottolineano il ruolo centrale della filiera agroalimentare. Molto basso il livello di sinergia POR-PSR, mentre i finanziamenti POR mostrano lo sviluppo di una rete, estesa oltre i Comuni dell'area interna, attorno in particolare alla direttrice tematica culturale (patrimonio lirico).



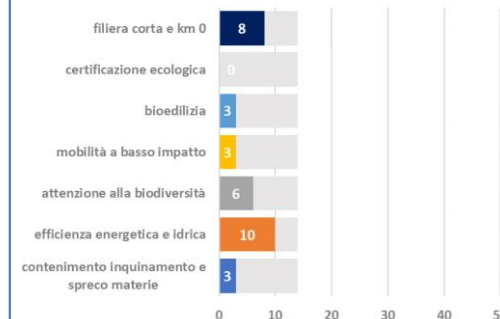
AI molto dinamica e mediamente partecipativa



Turismo: Enogastronomia e Natura

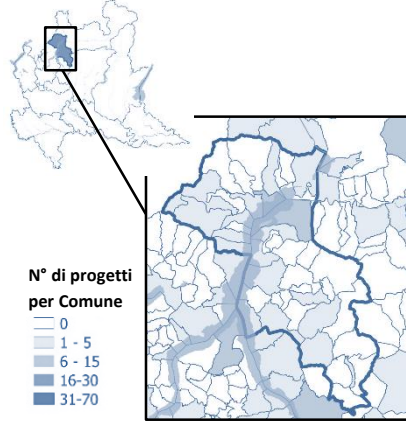


Vocazione: Viste panoramiche, Turismo Green



Sostenibilità ambientale: efficienza d'uso di energia e acqua, valorizzazione dei prodotti di filiera corta

**AREA INTERNA 3:
ALTO LAGO DI COMO E VALLI DEL LARIO**



**50.083 abitanti; 611,47 kmq
41 Comuni**

Cremia, Domaso, Dongo, Dosso del Liro, Garzeno, Gera Lario, Gravedona ed Uniti, Livo, Montemezzo, Musso, Peglio, Pianello del Lario, Sorico, Stazzona, Trezzone, Vercana, Barzio*, Bellano, Casargo, Cassina Valsassina*, Colico, Cortenova, Crandola Valsassina, Cremeno*, Dervio, Dorio, Esino Lario, Introbio*, Margno, Moggio*, Morterone*, Pagnona, Parlasco, Pasturo*, Perledo*, Premana, Primaluna*, Sueglio, Taceno, Valvarrone, Varenna* (* Comuni aggiunti dopo la programmazione 14-20)

Compresa nella SNAI 2021-2027
Ampliata rispetto alla programmazione 2014-2020

ELEMENTI DEL CONTESTO PAESISTICO AMBIENTALE

Contesto Naturalistico

- ✓ Alto Lago di Como
- ✓ Elementi di primo livello RER (area alpina e prealpina).
- ✓ Siti Natura 2000
 - Valle del Dosso
 - Lago Mezzola e Pian di Spagna
 - Grigna
- ✓ Parco Regionale della Grigna settentrionale
- ✓ PLIS Parco Valle Albano

Contesto Culturale

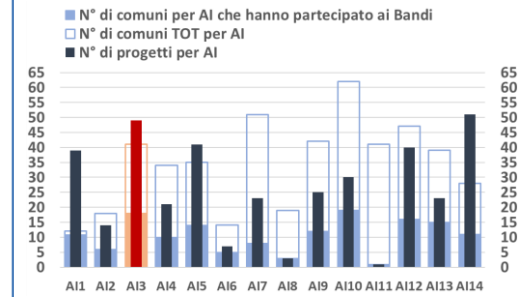
- ✓ Aree di notevole interesse perimetrate:
 - fascia costiera del lago
 - interi territori comunali (Esino Lario, Gera Lario, Colico, Bellagio, Blevio, Valmadrera, Abbadia Lariana)
- ✓ Paesaggio vallivo

Contesto Architettura e percorsi

- ✓ Tracciati guida paesaggistici:
 - Sentiero Italia e Via dei Monti Lariani (sentieri a nord ovest che corrono tra le montagne)
 - Dorsale Orobica Lecchese (sud est)
 - Argine dell'Adda nel corso superiore in Valtellina
- ✓ Vie Storiche:
 - Via Passo San Jorio (est-ovest),
 - Via del Viandante (sponda est del Lago, prosegue oltre Lecco, lungo l'Adda sub-lacuale)
- ✓ Strada panoramica litoranea da Abbadia Lariana a Colico

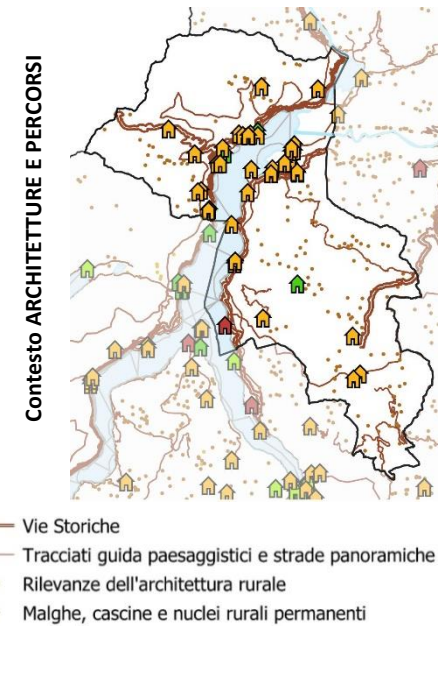
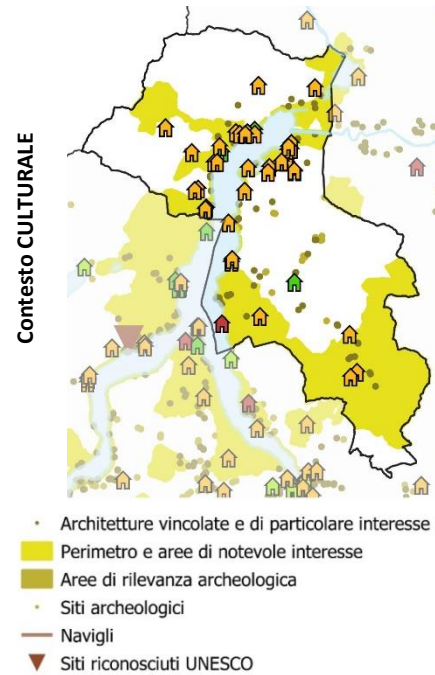
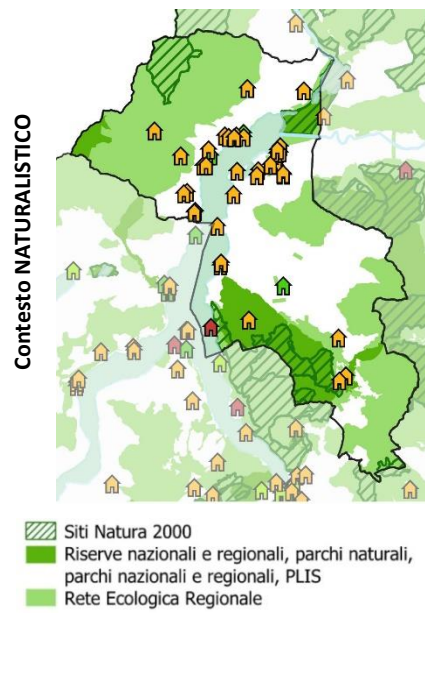
BANDI TURISMO E ATTRATTIVITA' POR FESR 2014-2020

L'area si configura come molto attiva sotto il profilo progettuale, con **il 58% dei Comuni rappresentati tra i progetti finanziati** dai 4 bandi. Questa area interna è tra le poche in cui **Sport è il tema di posizionamento turistico più rappresentato** dalle imprese finanziate (42 progetti su 49), seguito da Natura (41 progetti); sport acquatici e cicloturismo, ma anche turismo green, laghi, montagna e viste panoramiche, caratterizzano fortemente i progetti finanziati, sancendo la centralità del Lago di Como nello sviluppo turistico dell'area. Guardando alle caratteristiche dei progetti, l'offerta qui si rivolge prevalentemente a un **turismo internazionale di alto livello**, per il quale il Lago rappresenta il **principale elemento di richiamo**; i progetti si concentrano principalmente lungo la costa e in corrispondenza dei principali percorsi escursionistici e panoramici (Fra i Comuni più attivi si citano Colico e Domaso con rispettivamente 13 e 10 progetti ciascuno). Non è casuale quindi che progetti di complessiva riqualificazione edilizia volti all'efficientamento idrico ed energetico riservino una particolare **attenzione alla mobilità a basso impatto**.



AI molto dinamica e partecipativa

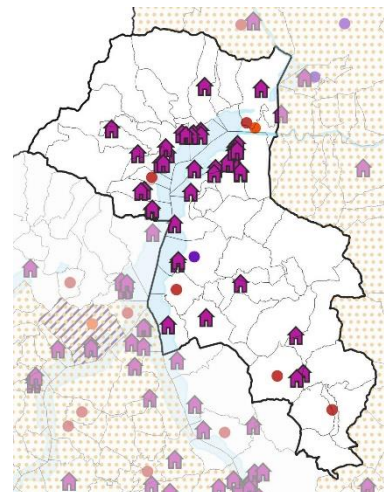
PROGETTI FINANZIATI, PER TEMA DI POSIZIONAMENTO TURISTICO PREVALENTE - RELAZIONE CON IL CONTESTO PAESISTICO AMBIENTALE



Temi di posizionamento

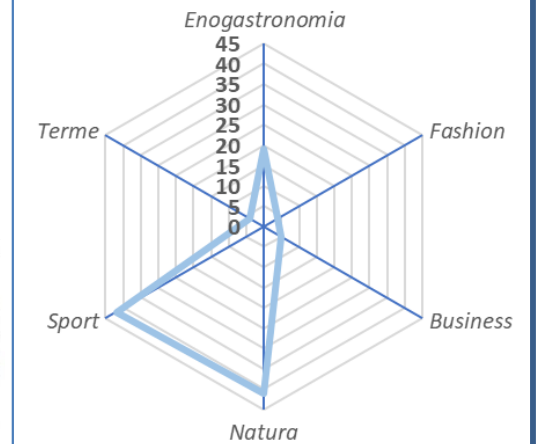
- ENOGASTRONOMIA
- SPORT
- NATURA

Finanziamenti POR-PSR 2014-2020

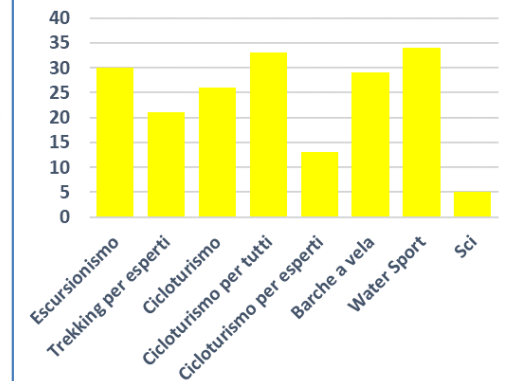


- PSR 2014-2020**
- Operazione 7.6.01 - Interventi per il recupero e la valorizzazione del patrimonio rurale
 - Operazione 6.4.01 - Interventi per il sostegno alla realizzazione e allo sviluppo di attività agrituristiche
 - Misura 19 - Sostegno allo sviluppo locale LEADER (PSL-Piani di Sviluppo Locale)
 - Operazione 16.10.02 PIA - Progetti Integrati d'Area
- POR 2014-2020**
- Progetti Asse VI - Aree Interne - Interventi di recupero del patrimonio architettonico
 - Bandi turismo e attrattività 2014-2020
- Attrattori Culturali Bando 1 e 2**
- Itinerari e cammini culturali
 - Patrimonio archeologico
 - Patrimonio culturale immateriale
 - Patrimonio lirico
 - Patrimonio Unesco

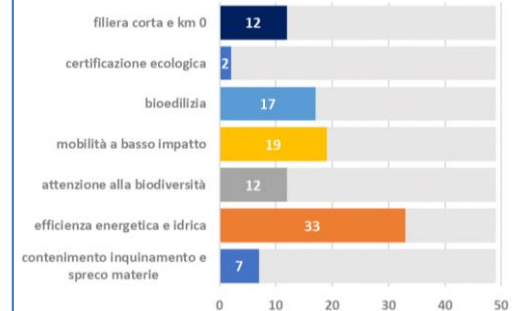
Nel corso della Programmazione 2014-2020 si osserva una ridotta presenza di interventi sulle attività agrituristiche a valere sul PSR. Ci sono alcuni progetti dell'Asse VI del POR e pochi altri del PSR a sostegno del patrimonio rurale, tuttavia **non emerge una strategia integrata di sviluppo turistico**. Come osservato, la distribuzione territoriale dei progetti pone l'attenzione sul rischio che si accentui il divario, in termini di attrattività/marginalità, tra i comuni rivieraschi e quelli di versante.



Turismo: Sport e Natura

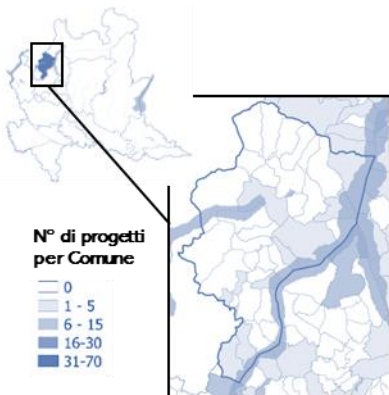


Vocazione: Water sport, Cicloturismo, Turismo Green, Laghi Montagna



Sostenibilità ambientale: riqualificazione delle strutture con attenzione all'uso efficiente di energia e acqua, ma anche alla mobilità a basso impatto

**AREA INTERNA 4:
LARIO INTELVESE E VALLI LARIO CERESIO**



**47.407 abitanti; 385,06 kmq
34 Comuni**

Bene Lario, Carlazzo, Cavargna, Corrido, Cusino, Grandola ed Uniti, Menaggio, Plesio, Porlezza, S. Bartolomeo Val Cavargna, S. Nazzaro Val Cavargna, San Siro, Val Rezzo, Valsolda, Alta Valle Intelvi, Argegno, Blessagno, Brianno, Carate Urio, Centro Valle Intelvi, Cerano d'Intelvi, Cernobbio, Claino con Osteno, Colonno, Dizzasco, Griante, Laglio, Laino, Moltrasio, Pigra, Ponna, Sala Comacina, Schignano, Tremezzina

Compresa nella SNAI 2021-2027

ELEMENTI DEL CONTESTO PAESISTICO AMBIENTALE

Contesto Naturalistico

- ✓ Elementi di primo livello RER (Alpi e Prealpi)
- ✓ Siti Natura 2000
 - Valsolda
 - Lago di Piano
- ✓ PLIS
 - Parco Val Sanagra
 - Monte Generoso
- ✓ Grotte di Rescia a Osteno famose per stalattiti e stalagmiti
- ✓ Orrido del tufo a Ossuccio

Contesto Culturale

- ✓ Testimonianze architettoniche romano-longobarde
- ✓ Arte sacra dal romanico al rococò
- ✓ Ville in affaccio al lago come Villa Carlotta, Villa del Balbianello, Villa Bernasconi, Villa Erba
- ✓ Sito Unesco del Sacro Monte di Ossuccio (unisce l'arte sacra all'attrattività naturale)
- ✓ Aree di notevole interesse perimetrate:
 - Valsolda, Grandola e Uniti, Plesio, Santa Maria Rezzonico, Carlazzo, Menaggio, Griante, Lenno, Ramponio Verna

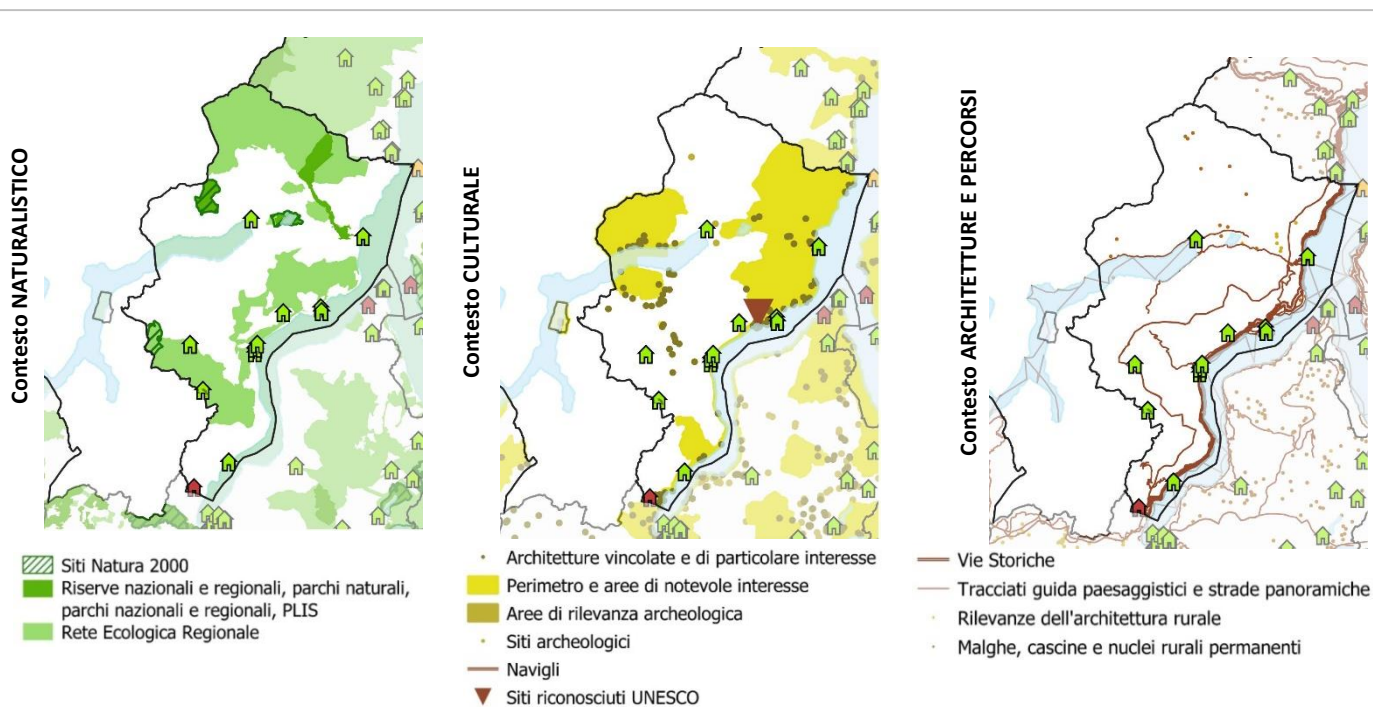
Contesto Architettura e percorsi

- ✓ Alcune strade panoramiche:
 - da Villa Olmo (Como) a Tavernola, da Moltrasio a Menaggio e da Menaggio a Croce, da Cima al confine di Stato
 - strada della Val d'Intelvi da Argegno a S. Fedele e da Laino a Porlezza
- ✓ Vie storiche:
 - Strada del Giubileo
 - Antica Strada Regina
- ✓ Tracciato guida paesaggistico Via dei Monti Lariani

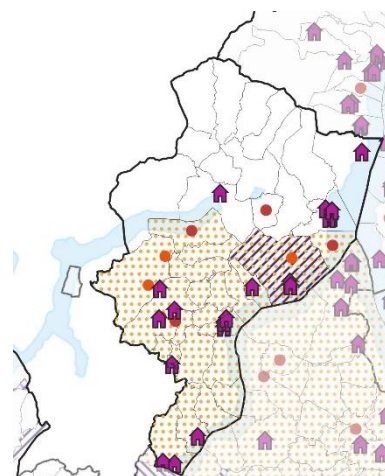
BANDI TURISMO E ATTRATTIVITA' POR FESR 2014-2020

Dai comuni dell'area interna originano **21 progetti collocati in 10 dei 34 comuni** (Argegno e Menaggio i comuni più attivi con 4 progetti ciascuno, Tremezzina e Centro Valle Intelvi con 3 progetti). **Prevalente risulta il tema Natura** (17 progetti), seguito da Sport (13) ed Enogastronomia (11). I sotto-temi prevalenti sono quelli caratteristici dei territori contermini ai laghi: **viste panoramiche, montagna e turismo green**. Diversi progetti menzionano quale elemento d'attrazione i giardini botanici: tale aspetto si riferisce ai numerosi **giardini delle Ville in affaccio sul lago**, punto fortemente distintivo di questo territorio dove gli elementi di natura si fondono con il contesto culturale, come testimonia anche la presenza del sito UNESCO del Sacro Monte di Ossuccio. I progetti finanziati si posizionano prevalentemente in ambiti rivieraschi, in prossimità dei percorsi panoramici: ciononostante, solo un terzo riguarda i temi della mobilità a basso impatto o valorizza attività come il cicloturismo; si può ipotizzare che ciò sia funzione della dinamica turistica in quest'area, caratterizzata dal turismo di lusso. Più diffuse invece l'**offerta enogastronomica a km 0** e l'attenzione all'**efficientamento delle strutture**.

PROGETTI FINANZIATI, PER TEMA DI POSIZIONAMENTO TURISTICO PREVALENTE - RELAZIONE CON IL CONTESTO PAESISTICO AMBIENTALE

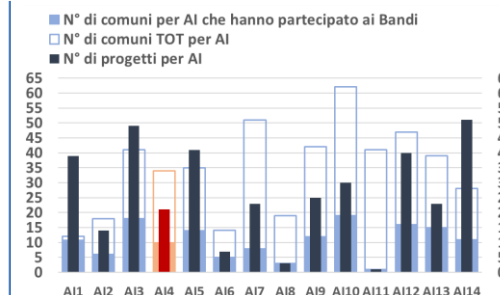


Finanziamenti POR-PSR 2014-2020

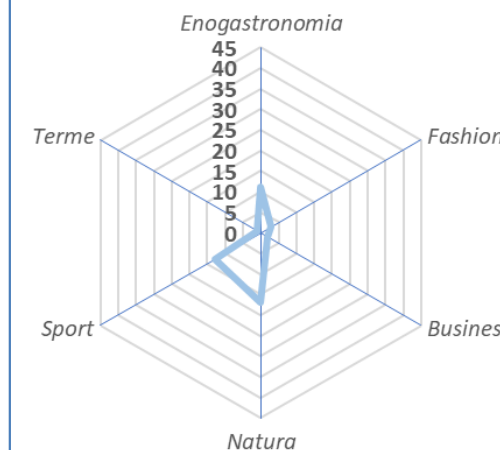


- PSR 2014-2020**
- Operazione 7.6.01 - Interventi per il recupero e la valorizzazione del patrimonio rurale
 - Operazione 6.4.01 - Interventi per il sostegno alla realizzazione e allo sviluppo di attività agrituristiche
 - Misura 19 - Sostegno allo sviluppo locale LEADER (PSL-Piani di Sviluppo Locale)
 - Operazione 16.10.02 PIA - Progetti Integrati d'Area
- POR 2014-2020**
- Progetti Asse VI - Aree Interne - Interventi di recupero del patrimonio architettonico
 - Bandi turismo e attrattività 2014-2020
- Attrattori Culturali Bando 1 e 2**
- Itinerari e cammini culturali
 - Patrimonio archeologico
 - Patrimonio culturale immateriale
 - Patrimonio lirico
 - Patrimonio Unesco

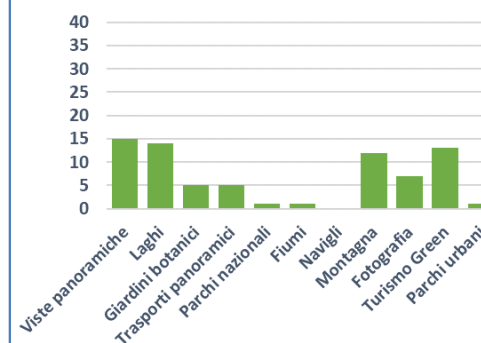
Nel corso della Programmazione 2014-2020 circa metà dei territori compresi in area interna ha partecipato al Piano di Sviluppo Locale LEADER (PSR) e proprio in questi comuni si trova anche la maggior parte dei progetti finanziati dai bandi turismo e attrattività POR. Considerato poi che alcuni progetti di riqualificazione del patrimonio rurale e delle attività agrituristiche (PSR) sono qui localizzati, emerge **una buona sinergia, territoriale e tematica**. Ricade qui anche un progetto finanziato con il bando attrattori culturali, che interessa l'area del Sacro Monte di Ossuccio, inserito nella più ampia rete di siti UNESCO lombardi.



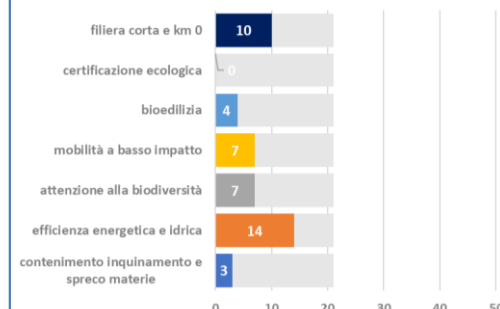
AI mediamente dinamica e abbastanza partecipativa



Turismo: Natura e Sport

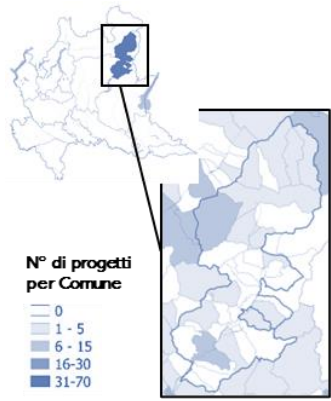


Vocazione: Viste panoramiche, Laghi, Turismo Green



Sostenibilità ambientale: riqualificazione delle strutture con attenzione all'uso efficiente di energia e acqua, enogastronomia a filiera corta

**AREA INTERNA 5:
VALCAMONICA**



80.783 abitanti; 959,78 kmq
35 Comuni

Angolo Terme, Artogne, Berzo Demo, Berzo Inferiore, Bienno, Borno, Braone, Capo di Ponte, Cedegolo, Cerveno, Cimbergo, Cividate Camuno, Corteno Golgi, Darfo Boario Terme, Edolo, Esine, Gianico, Incudine, Lozio, Losine, Malegno, Malonno, Monno, Niardo, Ono San Pietro, Ossimo, Paisco Loveno, Paspardo, Pian Camuno, Piancogno, Sellero, Sonico, Temù, Vezza d'Oglio, Vione

Compresa nella SNAI 2021-2027

ELEMENTI DEL CONTESTO PAESISTICO AMBIENTALE

Contesto Naturalistico

- ✓ Fiume Oglio
- ✓ Parco dell'Adamello (est)
- ✓ Parco dello Stelvio (nord)
- ✓ Elementi di primo livello RER (Alpi e Prealpi)
- ✓ Valli di Sant'Antonio (ovest)
- ✓ Lago Moro (lago alpino)

Contesto Culturale

- ✓ Sito Unesco dell'arte rupestre a Capo di Ponte
- ✓ Località termali (Darfo Boario Terme)
- ✓ Aree archeologiche lungo il fiume Oglio
- ✓ Parco archeologico del Teatro e dell'Anfiteatro (Cividate Camuno)
- ✓ Aree di notevole interesse perimetrate:
 - Sonico ed Edolo

Contesto Architettura e percorsi

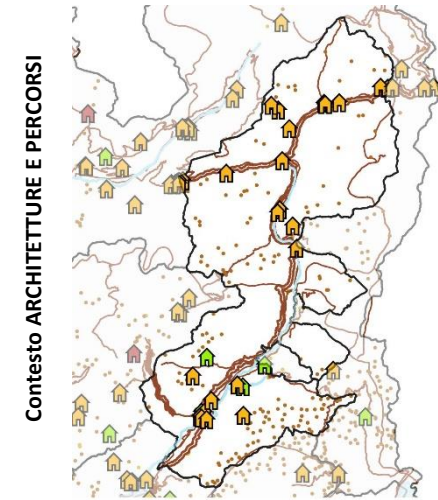
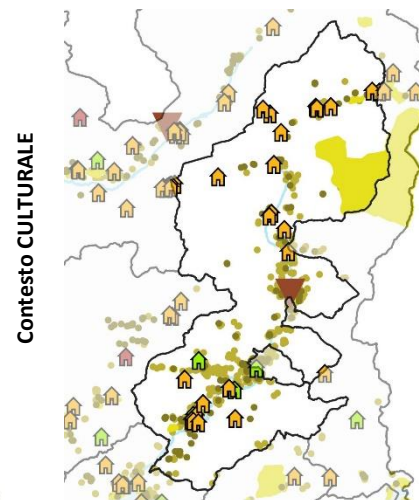
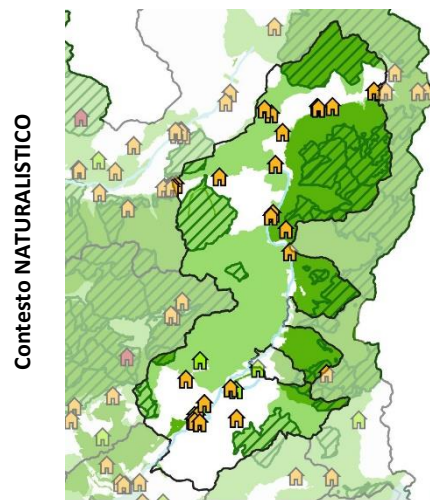
- ✓ Vie storiche:
 - Via Valeriana (nord-sud)
- ✓ Tracciato guida paesaggistico Sentiero Italia (est-ovest)
- ✓ Ferrovia panoramica Brescia-Iseo-Edolo

BANDI TURISMO E ATTRATTIVITA' POR FESR 2014-2020

L'area Interna ospita 41 progetti dislocati in 14 comuni (il **40% dei comuni dell'Area Interna**), con picchi di partecipazione a Darfo Boario Terme (9 progetti), Corteno Golgi (6), Temù e Vezza d'Oglio (4 ciascuno). L'area si caratterizza quindi come molto partecipe e attiva, dato confermato anche dalla dinamicità sui fondi PSR. **I temi turistici sono presidiati in modo trasversale, compresi Fashion e Business**, solitamente meno diffusi nelle aree interne. Predomina **Sport** con 30 progetti che valorizzano le attività invernali e di montagna (**sci, escursionismo**), ed emergono alcune **peculiarità territoriali**: ad esempio Corteno Golgi con un'offerta su trekking e cicloturismo e Darfo che unisce attrattività delle Terme e punti di forza enogastronomici (cucina bio e strade del vino).

I progetti sono localizzati lungo la dorsale nord-sud rappresentata dal fiume Oglio e dalla storica Via Valeriana, integrandosi con il patrimonio naturalistico e storico-culturale. Il contenuto di sostenibilità dei progetti affianca la riqualificazione delle strutture in chiave di **efficienza energetica e idrica a temi quali mobilità a basso impatto e filiera corta, in coerenza con la vocazione turistica emersa.**

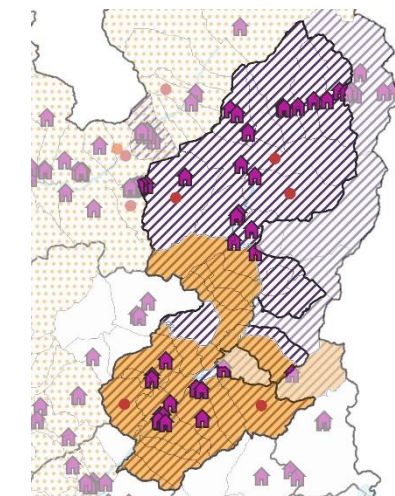
PROGETTI FINANZIATI, PER TEMA DI POSIZIONAMENTO TURISTICO PREVALENTE - RELAZIONE CON IL CONTESTO PAESISTICO AMBIENTALE



Temi di posizionamento

- ENOGASTRONOMIA
- SPORT
- NATURA

Finanziamenti POR-PSR 2014-2020

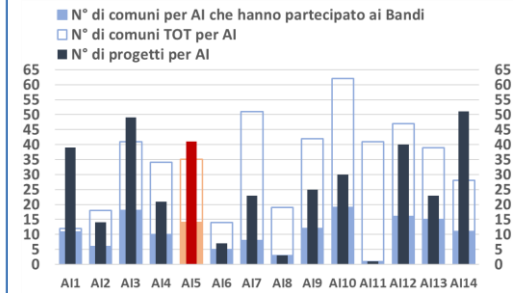


- PSR 2014-2020**
- Operazione 7.6.01 - Interventi per il recupero e la valorizzazione del patrimonio rurale
 - Operazione 6.4.01 - Interventi per il sostegno alla realizzazione e allo sviluppo di attività agrituristiche
 - Misura 19 - Sostegno allo sviluppo locale LEADER (PSL-Piani di Sviluppo Locale)
 - Operazione 16.10.02 PIA - Progetti Integrati d'Area

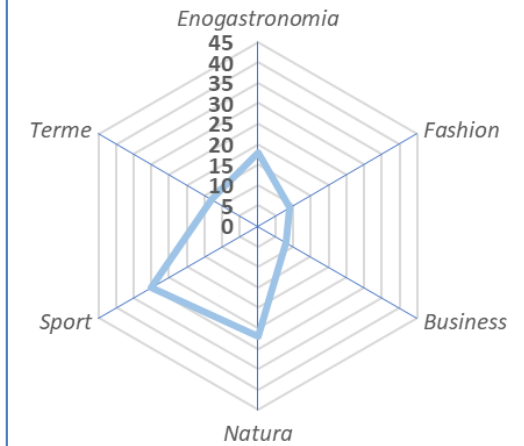
- POR 2014-2020**
- Progetti Asse VI - Aree Interne - Interventi di recupero del patrimonio architettonico
 - Bandi turismo e attrattività 2014-2020

- Attrattori Culturali Bando 1 e 2**
- Itinerari e cammini culturali
 - Patrimonio archeologico
 - Patrimonio culturale immateriale
 - Patrimonio lirico
 - Patrimonio Unesco

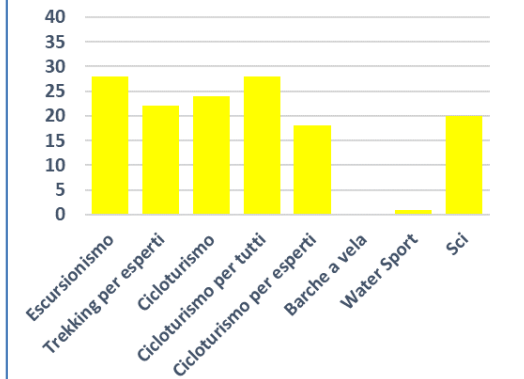
Nel corso della Programmazione 2014-2020, nell'area sono stati attivati un PSL LEADER (Sebino, Val Camonica e Val di Scalve) e l'unico PIA in area montana della Lombardia, oltre ad alcuni interventi di riqualificazione del patrimonio rurale. Le strategie finanziate dal PSR mostrano ampie aree di sovrapposizione con i territori che hanno beneficiato dei fondi FESR per la valorizzazione degli Attrattori Culturali (valorizzazione del patrimonio UNESCO). **La forte sinergia tra le progettualità POR e PSR a tema turistico, conferma la presenza di una rete di attori consolidata e dinamica.**



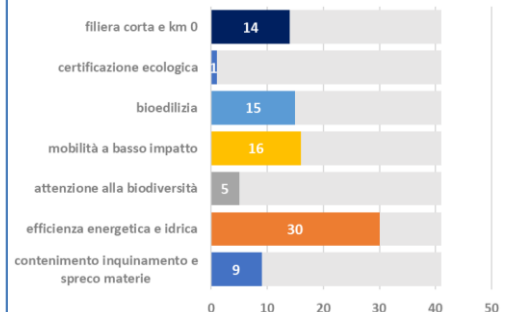
AI molto dinamica e partecipativa



Turismo: trasversalità di temi con prevalenza di Sport e Natura

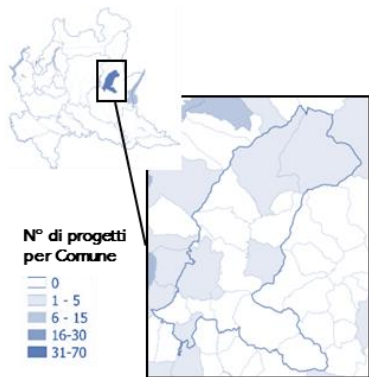


Vocazione: Escursionismo, Cicloturismo per tutti



Sostenibilità ambientale: riqualificazione delle strutture in chiave di bioedilizia e efficienza, mobilità a basso impatto, filiera corta

**AREA INTERNA 6:
VALTROMPIA**



64.934 abitanti; 314,43 kmq
14 Comuni

Bovegno, Brione, Caino, Collio, Gardone Val Trompia, Irma, Lodrino, Lumezzane, Marcheno, Marmentino, Pezzaze, Polaveno, Sarezze, Tavernole sul Mella

Compresa nella SNAI 2021-2027

ELEMENTI DEL CONTESTO PAESISTICO AMBIENTALE

Contesto Naturalistico

- ✓ Elementi di primo livello RER (Alpi e prealpi).
- ✓ Siti Natura 2000
 - Val Grigna

Contesto Culturale

- ✓ Aree di notevole interesse perimetrare:
 - Valle Torgola e Valle Serramando
 - Comuni di Collio e di Bovegno
- ✓ Archeologia industriale

Contesto Architettura e percorsi

- ✓ Strade panoramiche:
 - da Brozzo a Tavernole sul Mella
 - da Lavone a Bovegno
 - da Collio al passo del Maniva e al passo di Croce Domini
 - da passo di Croce Domini a Breno
 - da Lavenone a Ponte Caffaro, al valico di S. Eusebio
- ✓ Sentiero delle Tre Valli (percorre i crinali dello spartiacque della Valle Trompia con le valli limitrofe cioè la Valle Sabbia ad est e la Bassa Valle Camonica, con il Lago d'Iseo a ovest)
- ✓ Sistema Turistico La Via del Ferro che propone un itinerario tra miniere, magli, forni e fucine ora musei che testimoniano la storica attività siderurgica della valle

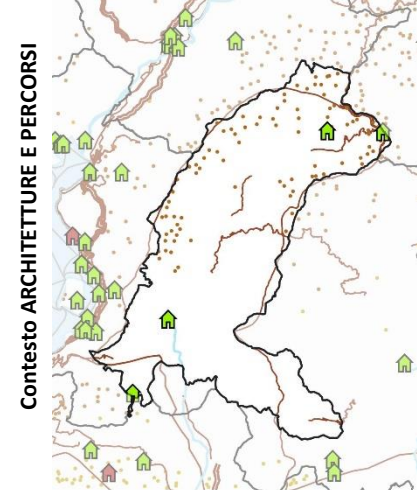
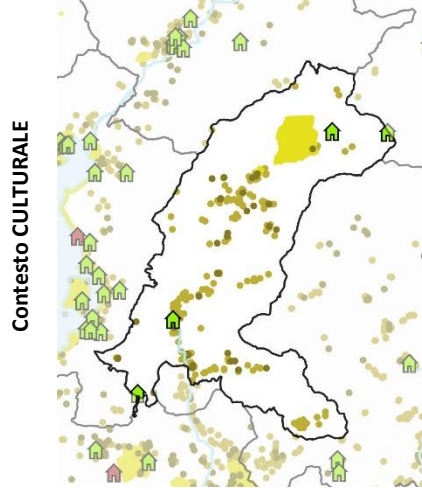
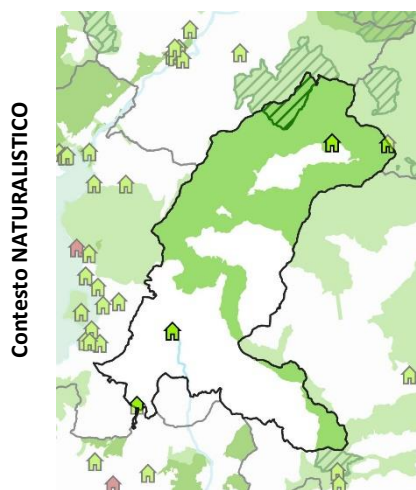
BANDI TURISMO E ATTRATTIVITA' POR FESR 2014-2020

L' Area Interna Valtrompia è la seconda più piccola per numero di comuni; le strutture beneficiarie di finanziamento sono site in 5 dei 14 comuni, per un totale di 7 progetti.

La collocazione delle strutture riflette i temi di posizionamento turistico selezionati: prevalgono infatti **Natura e Sport** (5 progetti ciascuno), con concentrazione dei progetti «Natura» nei territori dal più alto valore naturalistico. La distribuzione nei sotto-temi rispecchia la vocazione delle zone di montagna (Cicloturismo, escursionismo), con alcune peculiarità locali: non mancano infatti progetti che valorizzano e si riconnettono alle vicine strade del vino e dei sapori del lago d'Iseo e della Franciacorta e che promuovono l'uso di prodotti di **filiera corta e a km 0**.

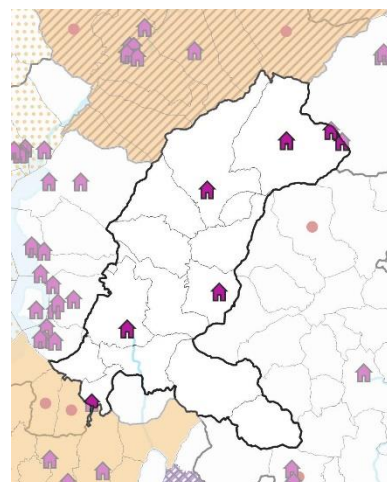
Guardando al contenuto dei progetti, emerge la volontà di incrementare l'attrattività dell'area, già meta per gli sport invernali e le piste di down-hill, attraverso la cura e l'ammodernamento delle strutture, anche in chiave di efficienza energetica/idrica e sostenibilità, per competere con le adiacenti valli che vantano una tradizione turistica più consolidata.

PROGETTI FINANZIATI, PER TEMA DI POSIZIONAMENTO TURISTICO PREVALENTE - RELAZIONE CON IL CONTESTO PAESISTICO AMBIENTALE



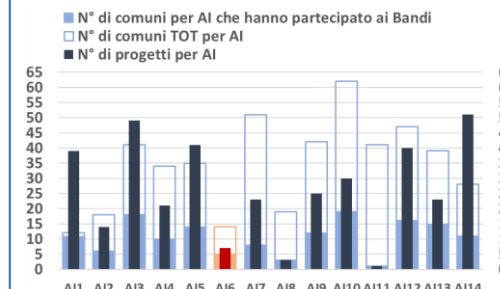
Temi di posizionamento
 ■ ENOGASTRONOMIA
 ■ SPORT
 ■ NATURA

Finanziamenti POR-PSR 2014-2020

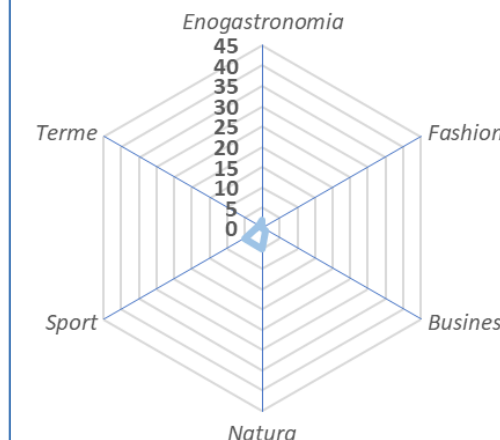


- PSR 2014-2020**
- Operazione 7.6.01 - Interventi per il recupero e la valorizzazione del patrimonio rurale
 - Operazione 6.4.01 - Interventi per il sostegno alla realizzazione e allo sviluppo di attività agrituristiche
 - Misura 19 - Sostegno allo sviluppo locale LEADER (PSL-Piani di Sviluppo Locale)
 - Operazione 16.10.02 PIA - Progetti Integrati d'Area
- POR 2014-2020**
- Progetti Asse VI - Aree Interne - Interventi di recupero del patrimonio architettonico
 - Bandi turismo e attrattività 2014-2020
- Attrattori Culturali Bando 1 e 2**
- Itinerari e cammini culturali
 - Patrimonio archeologico
 - Patrimonio culturale immateriale
 - Patrimonio lirico
 - Patrimonio Unesco

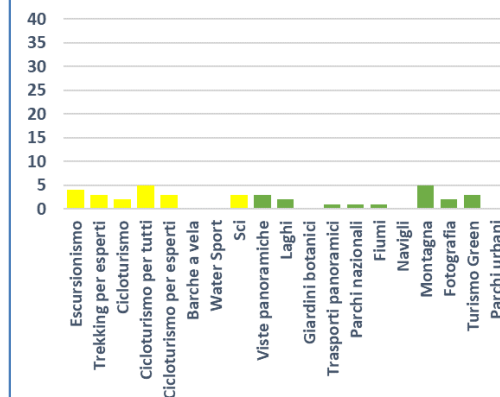
Dalla visione d'insieme dei finanziamenti ricevuti da questi territori nel corso della programmazione 2014-2020 emerge un interessante spunto di riflessione: dal monitoraggio integrato delle Programmazioni POR e PSR in tema turistico, l'area spicca per **carezza di partecipazione e assenza di strategie di sviluppo locale**, evidenziando quindi l'esigenza di un coordinamento capace di mettere a sistema gli elementi di valore che il territorio offre sotto il profilo naturalistico, paesistico, storico e culturale.



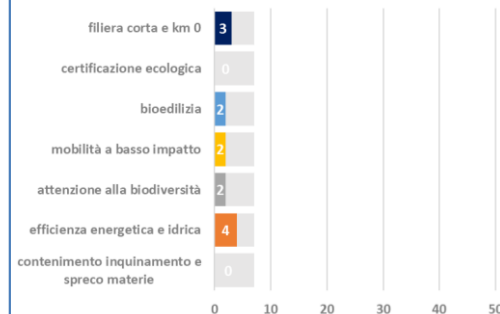
AI mediamente dinamica e abbastanza partecipativa



Turismo: Natura e Sport

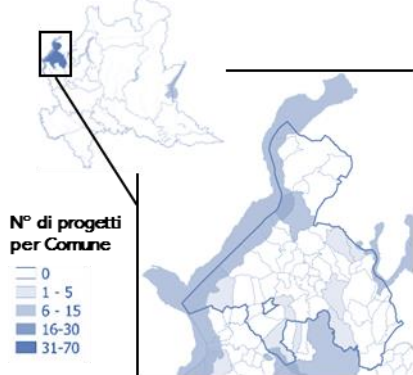


Vocazione: Cicloturismo per tutti, Montagna



Sostenibilità ambientale: riqualificazione delle strutture con attenzione all'uso efficiente di energia e acqua, filiera corta

**AREA INTERNA 7:
PIAMBELLO E VALLI DEL VERBANO**



**146.242 abitanti; 441,88 kmq
51 Comuni**

Arcisate, Bedero Valcuvia, Besano, Bisuschio, Brissago-Valtravaglia, Brusimpiano, Cadegliano-Viconago, Cantello, Clivio, Cuasso al Monte, Cugliate-Fabiasco, Cunardo, Induno Olona, Lavena Ponte Tresa, Marchirolo, Marzio, Porto Ceresio, Saltrio, Valganna, Viggù, Agra, Brenta, Brezzo di Bedero, Brinzio, Casalzuigno, Cassano Valcuvia, Castello Cabiaglio, Castelvecchiana, Cittiglio, Cocquio-Trevisago, Cremenaga, Curiglia con Monteviasco, Cuveglio, Cuvio, Dumenza, Duno, Ferrera di Varese, Gavirate, Gemonio, Germignaga, Grantola, Laveno-Mombello, Luino, Maccagno con Pino e Veddasca, Masciago Primo, Mesenzana, Montegrino Valtravaglia, Orino, Porto Valtravaglia, Rancio Valcuvia, Tronzano Lago Maggiore

Non compresa nella SNAI 2021-2027

ELEMENTI DEL CONTESTO PAESISTICO AMBIENTALE

Contesto Naturalistico

- ✓ Elementi di primo livello RER (Alpi e prealpi).
- ✓ Siti Natura 2000
 - Val Veddasca (nord)
 - Monti della Valcuvia
- ✓ Parco Regionale Campo dei Fiori
- ✓ Grotte di Valganna con cascate

Contesto Culturale

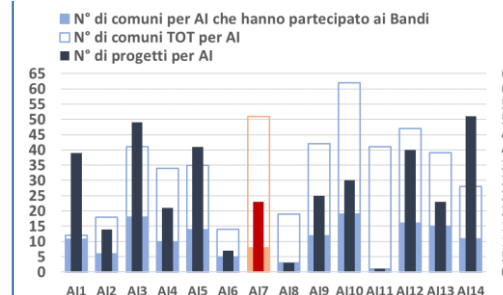
- ✓ Aree di notevole interesse perimetrate:
 - Comuni di Cugliate Fabiasco, Marchirolo, Cadegliano Viconago
 - tutti comuni delle sponde dei laghi
- ✓ Sito Unesco Monte San Giorgio che unisce un percorso geo-paleontologico con le viste panoramiche.
- ✓ Architetture vincolate: chiese e palazzi gentilizi

Contesto Architettura e percorsi

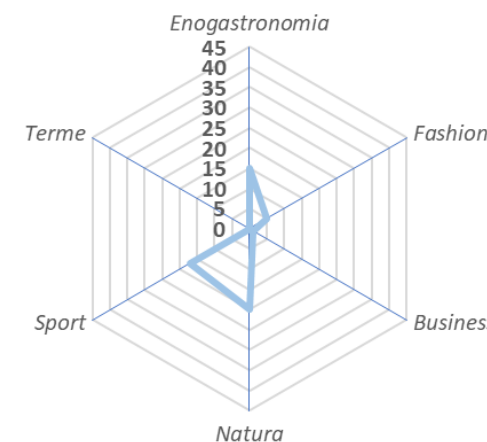
- ✓ Tracciati guida paesaggistici:
 - Via Varesina e altri percorsi ad anello sulle cime con vista laghi
- ✓ Vie storiche: Via Francisca del Lucomagno (nord-sud)
- ✓ Parte del percorso ciclabile di interesse regionale 01 Ticino collegato con i percorsi svizzeri del Malcantonese

BANDI TURISMO E ATTRATTIVITA' POR FESR 2014-2020

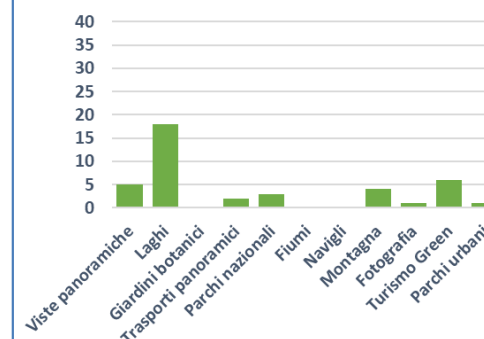
L'area interna Piambello e Valli del Verbano conta 51 comuni; **solamente 8 (16%)** hanno visto il finanziamento di almeno un progetto, ma con un **elevato tasso di partecipazione in alcuni casi specifici (23 progetti in totale, 11 progetti tra Luino e Gavirate)**. Il posizionamento sui temi strategici per il turismo privilegia Natura (20) e Sport (17), grazie anche alla prossimità dei Laghi Maggiore, Varese, Lugano. **Il cicloturismo emerge quale elemento comune ai progetti**, di volta in volta accompagnato da altri temi dell'offerta turistica: a Cadegliano-Viconago e a Laveno-Mombello si ha il binomio cicloturismo-enogastronomia (spinto dalle diverse DOP presenti, e dalle produzioni vinicole del lago Maggiore), a Induno Olona l'attenzione è dedicata alla filiera corta, a Gavirate invece le soluzioni per il cicloturismo family friendly connotano gli interventi di ammodernamento delle strutture in chiave sostenibile e digitale. Non mancano gli sport tipici del lago con 3 progetti a Luino inerenti le barche a vela. La vocazione turistica dell'area si rispecchia nell'attenzione che i progetti dedicano ai temi della sostenibilità ambientale, in particolare riguardo l'uso efficiente di energia e acqua; sono invece solo 4 i progetti che, **nonostante la centralità del cicloturismo**, valorizzano forme di **mobilità a basso impatto**.



AI localmente dinamica, ma poco partecipativa



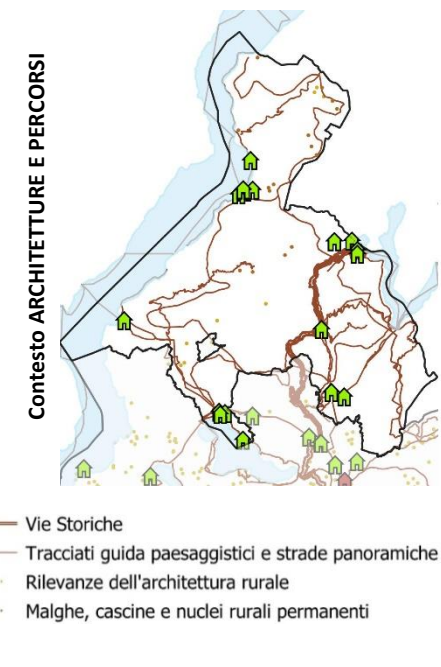
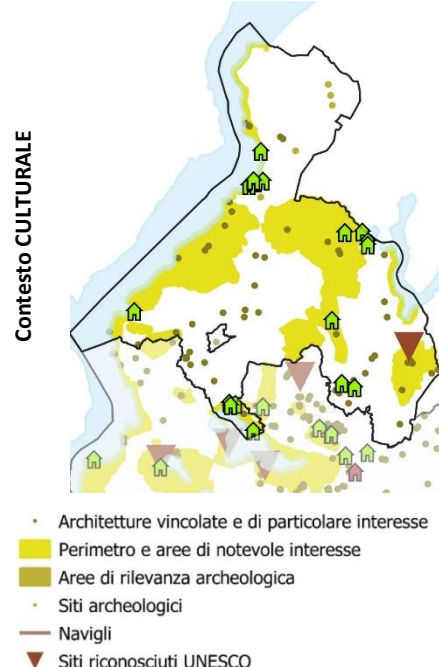
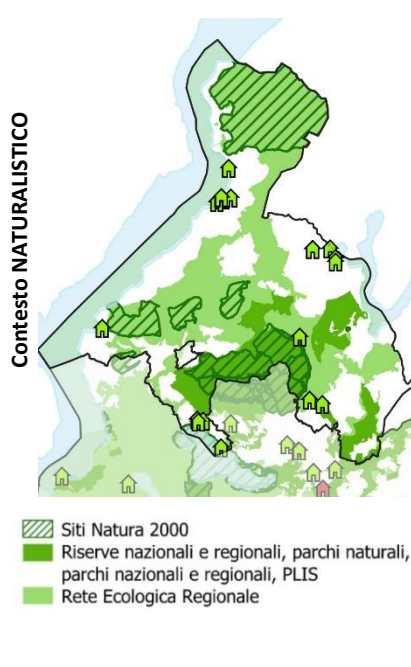
Turismo: Natura e Sport



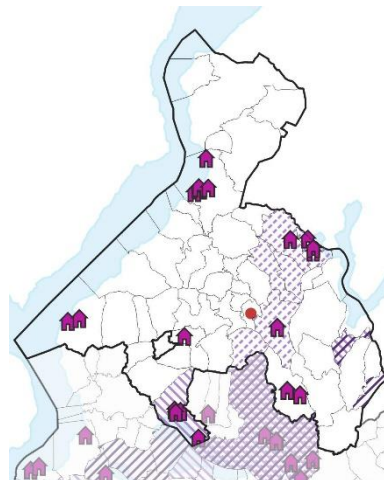
Vocazione: Laghi, Cicloturismo

PROGETTI FINANZIATI, PER TEMA DI POSIZIONAMENTO TURISTICO PREVALENTE - RELAZIONE CON IL CONTESTO PAESISTICO AMBIENTALE

Temi di posizionamento
 ■ ENOGASTRONOMIA
 ■ SPORT
 ■ NATURA

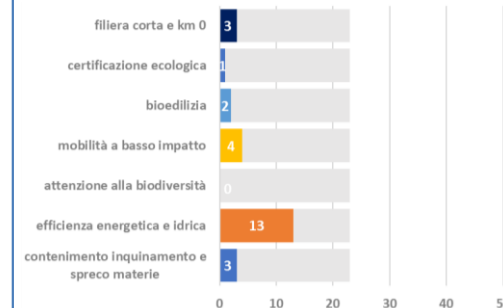


Finanziamenti POR-PSR 2014-2020



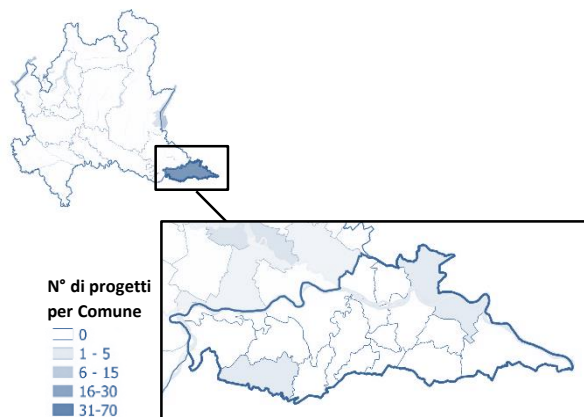
- PSR 2014-2020**
- Operazione 7.6.01 - Interventi per il recupero e la valorizzazione del patrimonio rurale
 - Operazione 6.4.01 - Interventi per il sostegno alla realizzazione e allo sviluppo di attività agrituristiche
 - Misura 19 - Sostegno allo sviluppo locale LEADER (PSL-Piani di Sviluppo Locale)
 - Operazione 16.10.02 PIA - Progetti Integrati d'Area
- POR 2014-2020**
- Progetti Asse VI - Aree Interne - Interventi di recupero del patrimonio architettonico
 - Bandi turismo e attrattività 2014-2020
- Attrattori Culturali Bando 1 e 2**
- Itinerari e cammini culturali
 - Patrimonio archeologico
 - Patrimonio culturale immateriale
 - Patrimonio lirico
 - Patrimonio Unesco

La distribuzione dei finanziamenti dedicati a progettualità su paesaggio e turismo, mostra la partecipazione di alcuni territori su entrambi gli avvisi «attrattori culturali», spinti dalla valorizzazione della via Francisca e del sito Unesco Monte San Giorgio. Negli stessi comuni ricade anche la maggior parte dei progetti di riqualificazione delle strutture, ad indicare un **dinamismo locale attorno ai luoghi attrattivi del contesto culturale**; i restanti progetti si distribuiscono in ambiti rivieraschi. L'assenza di progetti PSR offre spunti di riflessione circa l'opportunità mancata di **valorizzazione delle produzioni di filiera**.



Sostenibilità ambientale: riqualificazione delle strutture con attenzione all'uso efficiente di energia e acqua

**AREA INTERNA 8:
OLTREPO MANTOVANO**



94.653 abitanti; 704,72 kmq
19 Comuni

Borgo Mantovano, Borgocarbonara, Gonzaga, Magnacavallo, Maglia, Motteggiana, Ostiglia, Pegognaga, Poggio Rusco, Quingentole, Quistello, San Benedetto Po, San Giacomo delle Segnate, San Giovanni Del Dosso, Schivenoglia, Sermide e Felonica, Serravalle a Po, Sustinente, Suzzara

NON compresa nella SNAI 2021-2027

ELEMENTI DEL CONTESTO PAESISTICO AMBIENTALE

Contesto Naturalistico

- ✓ Elementi di primo livello RER.
- ✓ Siti Natura 2000
 - ZPS Viadana, Portiolo, San Benedetto Po e Ostiglia
 - ZPS Isola Boscone
 - ZPS Paludi di Ostiglia

Contesto Culturale

- ✓ Rilevanze archeologiche puntuali principalmente tombe e necropoli

Contesto Architettura e percorsi

- ✓ Tracciato di interesse storico-culturale:
 - Sentiero del Po
- ✓ Tracciato di interesse naturalistico
 - Pista ciclabile Mantova-Peschiera del Garda
 - Ciclopista del Sole
 - Strada panoramica da S. Benedetto Po a Quistello e a S. Giacomo delle Segnate

BANDI TURISMO E ATTRATTIVITA' POR FESR 2014-2020

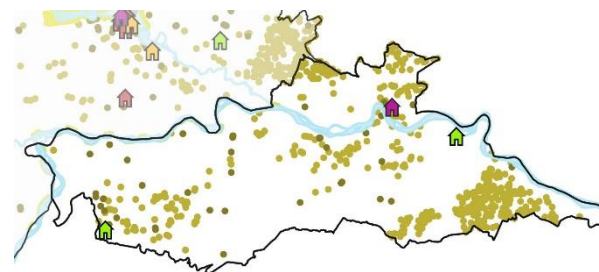
L'ambito dell'Oltrepò Mantovano, nel corso della programmazione 2014-2020 ha visto il finanziamento di **soli 3 progetti** localizzati in 3 comuni differenti (Gonzaga, Ostiglia e Borgocarbonara). I temi di posizionamento turistico selezionati sono **Sport, Natura&Green**, (compresenti in due dei tre progetti) e **Business**. Sebbene il campione risulti scarsamente rappresentativo, a livello tematico, è interessante soffermarsi sul profilo dei singoli progetti, che propongono un **approccio sostenibile all'offerta turistica** anche attraverso proposte congressuali green e **valorizzazione delle risorse locali**. Ciò si rileva sia nella tipologia di interventi proposti, che vedono al centro la riqualificazione delle strutture in chiave di **efficienza energetica**, sia l'attenzione alla mobilità a basso impatto (**cicloturismo**) lungo l'**asse fluviale del Po**: la riqualificazione delle due strutture ricettive a Ostiglia e Borgocarbonara integra l'offerta di servizi ai cicloturisti, mentre il progetto finanziato in comune di Gonzaga recupera un immobile rurale da convertire in ostello e centro polifunzionale, al fine di mettere a sistema diverse proposte per la fruizione del territorio, non solo turistica.

PROGETTI FINANZIATI, PER TEMA DI POSIZIONAMENTO TURISTICO PREVALENTE - RELAZIONE CON IL CONTESTO PAESISTICO AMBIENTALE

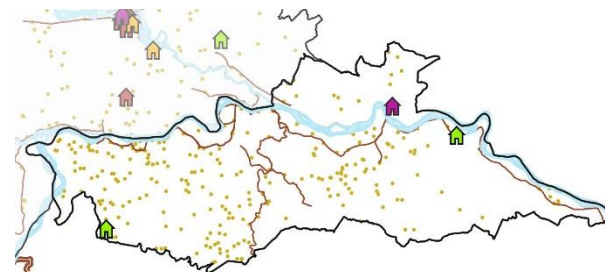
Contesto NATURALISTICO



Contesto CULTURALE



Contesto ARCHITETTURE E PERCORSI

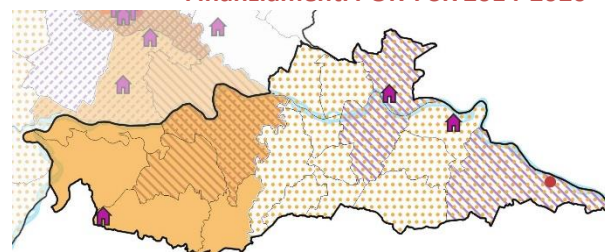


Temi di posizionamento

- ENOGASTRONOMIA
- SPORT
- NATURA

- Siti Natura 2000
- Riserve nazionali e regionali, parchi naturali, parchi nazionali e regionali, PLIS
- Rete Ecologica Regionale
- Architetture vincolate e di particolare interesse
- Perimetro e aree di notevole interesse
- Aree di rilevanza archeologica
- Siti archeologici
- Navigli
- Siti riconosciuti UNESCO
- Vie Storiche
- Tracciati guida paesaggistici e strade panoramiche
- Rilevanze dell'architettura rurale
- Malghe, cascine e nuclei rurali permanenti

Finanziamenti POR-PSR 2014-2020

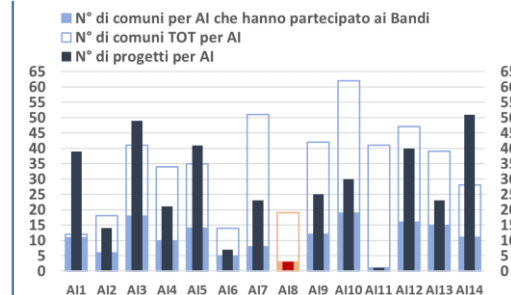


- PSR 2014-2020**
- Operazione 7.6.01 - Interventi per il recupero e la valorizzazione del patrimonio rurale
 - Operazione 6.4.01 - Interventi per il sostegno alla realizzazione e allo sviluppo di attività agrituristiche
 - Misura 19 - Sostegno allo sviluppo locale LEADER (PSL-Piani di Sviluppo Locale)
 - Operazione 16.10.02 PIA - Progetti Integrati d'Area

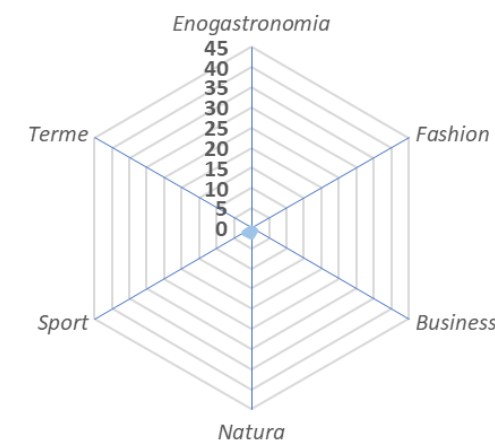
- POR 2014-2020**
- Progetti Asse VI - Aree Interne - Interventi di recupero del patrimonio architettonico
 - Bandi turismo e attrattività 2014-2020

- Attrattori Culturali Bando 1 e 2**
- Itinerari e cammini culturali
 - Patrimonio archeologico
 - Patrimonio culturale immateriale
 - Patrimonio lirico
 - Patrimonio Unesco

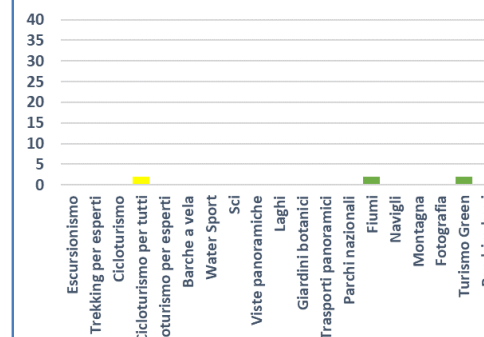
La scarsa partecipazione dei singoli territori ai bandi Turismo e Attrattività evidenzia la necessità futura di lavorare sulla qualificazione dell'offerta ricettiva. E' però ampiamente compensata dalla partecipazione ad altre iniziative, a valere su POR e PSR: il **Consorzio Oltrepò Mantovano**, impegnato nell'attuazione del PSL nella Programmazione 2014-2020, ha attivato un percorso partecipato verso il Piano di Sviluppo Strategico 21-27; inoltre il **finanziamento di PIA** e progetti sui **bandi Attrattori Culturali**, indica una attitudine verso un'azione «di rete», che riunisce i territori attorno a temi strategici comuni.



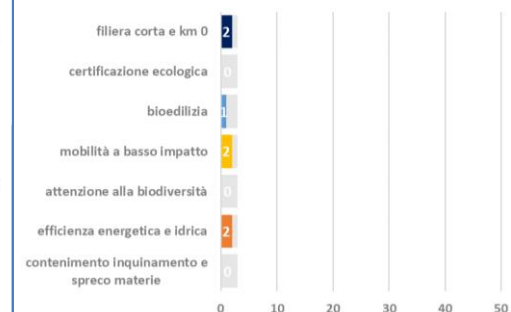
Al poco dinamica e partecipativa



Turismo: Natura e Sport

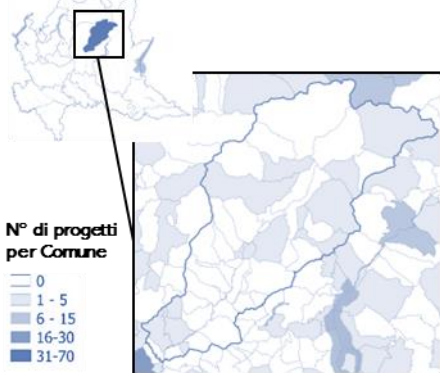


Vocazione: Fiumi, Turismo Green, Cicloturismo per tutti



Sostenibilità ambientale: riqualificazione delle strutture in chiave di efficienza energetica, mobilità a basso impatto (cicloturismo fluviale)

**AREA INTERNA 9:
VALLE SERIANA E VAL DI SCALVE**



139.983 abitanti; 798,66 kmq

42 Comuni

Azzone, Colere, Schilpario, Vilminore di Scalve, Albino, Alzano Lombardo, Ardesio, Aviatico, Casnigo, Castione della Presolana, Cazzano Sant'Andrea, Cene, Cerete, Clusone, Colzate, Fino del Monte, Fiorano al Serio, Gandellino, Gandino, Gazzaniga, Gorno, Gromo, Leffe, Nembro, Oltressenda Alta, Oneta, Onore, Parre, Peia, Ponte Nossa, Piario, Pradalunga, Premolo, Ranica, Rovetta, Selvino, Songavazzo, Valbondione, Valgoglio, Vertova, Villa d'Ogna, Villa di Serio

Non compresa nella SNAI 2021-2027

ELEMENTI DEL CONTESTO PAESISTICO AMBIENTALE

Contesto Naturalistico

- ✓ Quasi tutto il territorio ricade in un'area naturalistica protetta
- ✓ Altopiano di Selvino e Aviatico (località sciistiche a nord)
- ✓ Elementi di primo livello RER (Alpi e prealpi)
- ✓ Parco regionale delle Orobie Bergamasche con Siti Natura 2000
- ✓ PLIS del Monte Varro (confine est)
- ✓ PLIS Naturalserio (confine sud)

Contesto Culturale

- ✓ Aree di notevole interesse perimetrate:
 - corona delle montagne a Rovetta
 - elementi agresti a Clusone
 - terrazza fluviale del fiume Serio ad Ardesio
 - zona panoramica di Peia
 - nucleo antico a Gandino
- ✓ Architetture vincolate: chiese, palazzi del 500-600, qualche resto medievale

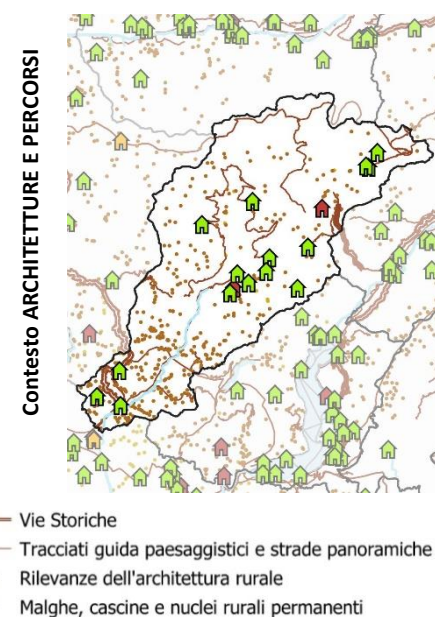
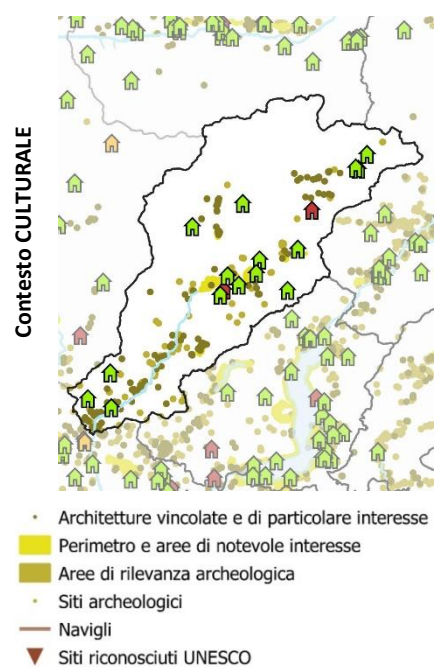
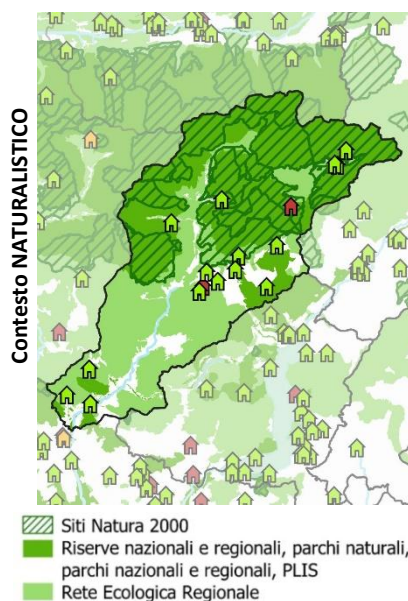
Contesto Architettura e percorsi

- ✓ Tracciati guida paesaggistici:
 - Sentiero Italia
 - Sentiero delle Orobie
 - Sentiero escursionistico dell'Alto Serio
 - Sentiero escursionistico Balcone Lombardo
- ✓ Vie Storiche:
 - Via Mala
 - Mercatorum A
- ✓ Percorso ciclabile delle Vallate Bergamasche

BANDI TURISMO E ATTRATTIVITA' POR FESR 2014-2020

I 25 progetti finanziati in quest'area interessano 12 comuni (il 29% del totale) tra cui spiccano per partecipazione Clusone e Selvino, che attraggono l'offerta, soprattutto invernale. I temi turistici che connotano l'offerta rispecchiano la caratterizzazione naturalistica propria di questo territorio di montagna: il tema prevalente è Natura (18) seguito a breve da Sport (16). L'approccio al **turismo green** è presente in più della metà dei progetti e trova concretezza in un' **articolazione dell'offerta di servizi alternativi al fine di conseguire la destagionalizzazione delle presenze e di smarcare l'offerta dal turismo prettamente sciistico**: la riqualificazione delle strutture ricettive, che in quasi tutti i progetti assume caratteri di efficienza energetica e idrica, si accompagna così a proposte soprattutto per l'estate tra cui aree giochi attrezzate per bambini, servizi di supporto al cicloturismo come noleggio MTB e bici elettriche con pedalata assistita e stazioni di ricarica per e-bike, servizi per il turismo naturalistico, attivo e didattico, creazione di percorsi vita connessi agli esistenti sentieri escursionistici.

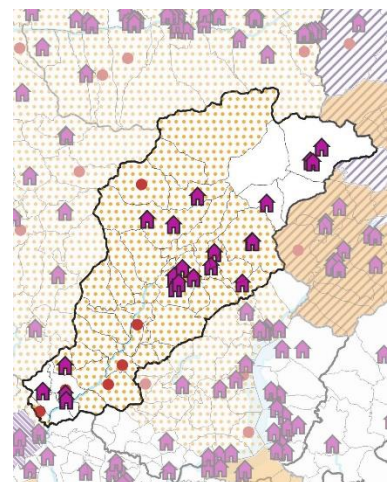
PROGETTI FINANZIATI, PER TEMA DI POSIZIONAMENTO TURISTICO PREVALENTE - RELAZIONE CON IL CONTESTO PAESISTICO AMBIENTALE



Temi di posizionamento

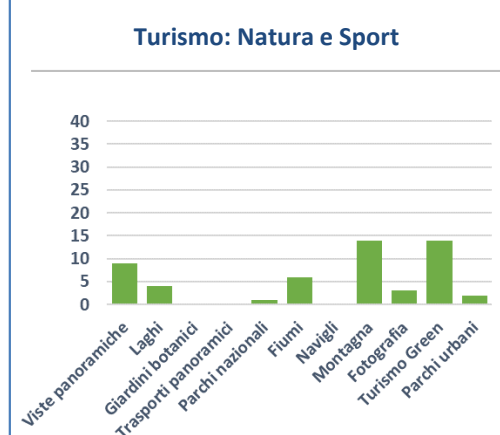
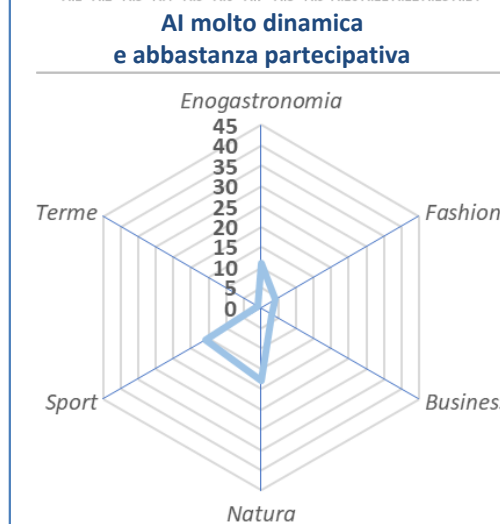
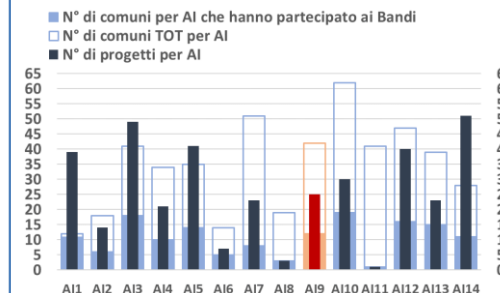
- ENOGASTRONOMIA
- SPORT
- NATURA

Finanziamenti POR-PSR 2014-2020

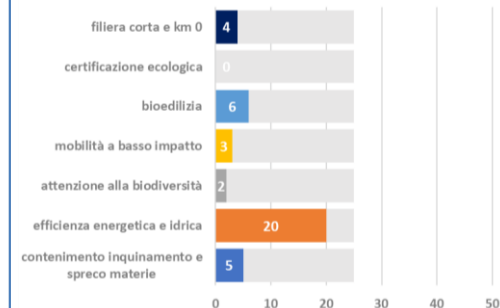


- PSR 2014-2020**
- Operazione 7.6.01 - Interventi per il recupero e la valorizzazione del patrimonio rurale
 - Operazione 6.4.01 - Interventi per il sostegno alla realizzazione e allo sviluppo di attività agrituristiche
 - ▨ Misura 19 - Sostegno allo sviluppo locale LEADER (PSL-Piani di Sviluppo Locale)
 - Operazione 16.10.02 PIA - Progetti Integrati d'Area
- POR 2014-2020**
- Progetti Asse VI - Aree Interne - Interventi di recupero del patrimonio architettonico
 - Bandi turismo e attrattività 2014-2020
- Attrattori Culturali Bando 1 e 2**
- ▨ Itinerari e cammini culturali
 - ▨ Patrimonio archeologico
 - ▨ Patrimonio culturale immateriale
 - ▨ Patrimonio lirico
 - ▨ Patrimonio Unesco

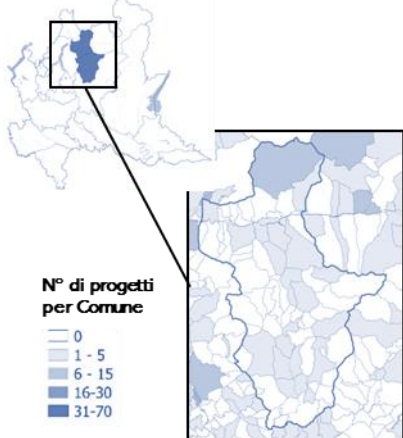
Nel corso della Programmazione 2014-2020 l'area ha attivato, in ambito turistico, interventi a valere sia su POR che PSR: **l'area è infatti interessata dal PSL del GAL Valle Seriana e Laghi Bergamaschi** che si estende anche oltre i confini a sud est e include almeno tre progetti riguardanti gli agriturismi. Alla luce della direzione intrapresa dai progetti, che vedono il **turismo strettamente legato ai temi della sostenibilità ambientale**, è auspicabile per l'area un percorso di **valorizzazione delle risorse locali e degli asset naturalistici in chiave di turismo verde**.



Vocazione: Montagna, Turismo Green



**AREA INTERNA 10:
VALLE BREMBANA E VALTELLINA DI MORBEGNO**



**88.357 abitanti; 1.143,30 kmq
62 Comuni**

Algua, Averara, Bliello, Bracca, Branzi, Camerata Cornello, Carona, Cassiglio, Cornalba, Costa Serina, Cusio, Dossena, Foppolo, Isola di Fondra, Lenna, Mezzoldo, Moio de' Calvi, Olmo Al Brembo, Oltre Il Colle, Ornica, Piazza Brembana, Piazzatorre, Piazzolo, Roncobello, San Giovanni Bianco, San Pellegrino Terme, Santa Brigida, Sedrina, Serina, Taleggio, Ubiale Clanezzo, Val Brembilla, Valleve, Valnegrà, Valtorta, Vedeseta, Zogno, Ardenno, Buglio In Monte, Cercino, Cino, Civo, Dazio, Dubino, Mantello, Mello, Morbegno, Traona, Val Masino, Albaredo per San Marco, Andalo Valtellino, Bema, Cosio Valtellino, Delebio, Forcola, Gerola Alta, Pedesina, Piantedo, Rasura, Rogolo, Talamona, Tartano

Non compresa nella SNAI 2021-2027

ELEMENTI DEL CONTESTO PAESISTICO AMBIENTALE

Contesto Naturalistico

- ✓ Elementi di primo livello RER (Alpi e Prealpi).
- ✓ Siti Natura 2000
 - Bagni di Masino e Pizzo Badile,
 - Val di Mello e Val Torrone,
 - Piano di Preda Rossa
- ✓ Parco Regionale Orobie Valtellinesi (centro)
- ✓ Parco Regionale Orobie Bergamasche (sud)
- ✓ Sasso di Remenno e massi erratici limitrofi

Contesto Culturale

- ✓ Aree di notevole interesse perimetrate:
 - Valle dei Bagni di Masino
 - Valmasino e Val di Mello
 - paesaggio lacustre e vallivo a Dubino
 - Zona del Monte Legnone a Delebio
 - Valli del Bitto a Morbegno
 - San Pellegrino Terme
- ✓ Terrazzo panoramico in Val Tartano

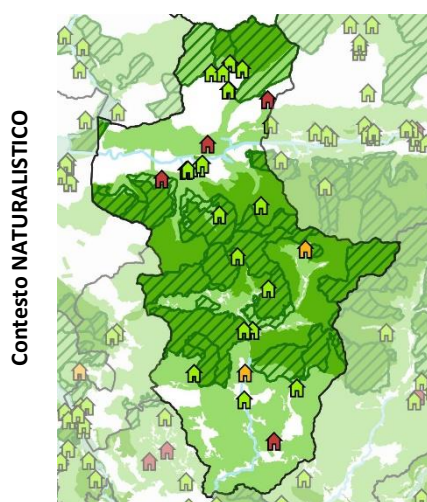
Contesto Architettura e percorsi

- ✓ Tracciati guida paesaggistici:
 - sentiero Life delle Alpi Retiche
 - Sentiero Italia
 - Argine dell'Adda
- ✓ Vie storiche: Via Priula (A e B), Via Mercatorum A, Via del Bitto, Via Taverna
- ✓ Ciclopedonali della Valle Brembana, Via dei Terrazzamenti, Sentiero Valtellina, Strada del Vino e dei Sapori
- ✓ Alta densità di architetture rurali

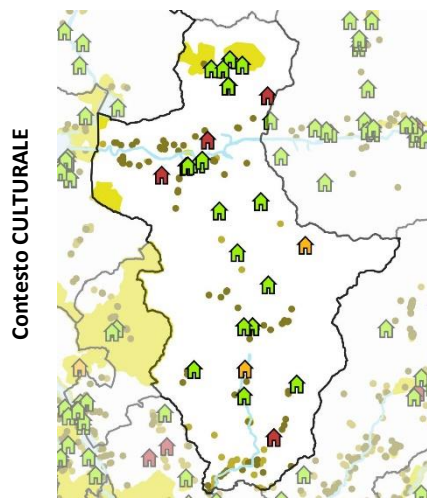
BANDI TURISMO E ATTRATTIVITA' POR FESR 2014-2020

L'area Interna Valle Brembana e Valtellina di Morbegno racchiude il maggior numero di comuni; ciononostante meno di un terzo risulta rappresentato dai 30 progetti finanziati. Forte del carattere spiccatamente naturalistico dell'area (interessata da due parchi regionali e attraversata da corridoi della RER), **il tema turistico prevalente è Natura (21), seguono, equamente rappresentati, Sport (19) e Gastronomia (18)**. L'analisi dei sottotemi turistici, al netto delle caratterizzazioni tipiche delle zone di montagna (viste panoramiche, escursionismo, cicloturismo), si arricchisce grazie alla presenza di **terme storiche** (Piazza Brembana, San Pellegrino Terme), più attrattive (6 progetti) dei parchi regionali (4 progetti). Si osserva una distribuzione **lungo i principali percorsi escursionistici e panoramici e l'attivazione di servizi dedicati** (posti bici sorvegliati, servizio di informazioni per l'alpinismo in sicurezza in collaborazione con il CAI). I temi di sostenibilità pervadono molti dei progetti di riqualificazione, privilegiando **l'efficienza d'uso delle risorse, la bioedilizia, la mobilità sostenibile**: in Valmasino due rifugi investono **nell'efficientamento idrico** (solare termico e riciclo dell'acqua) **ed energetico** per non dipendere dal gasolio mentre a San Giovanni Bianco **il restauro di un ex convento del 1600 adotta i principi della bioedilizia**.

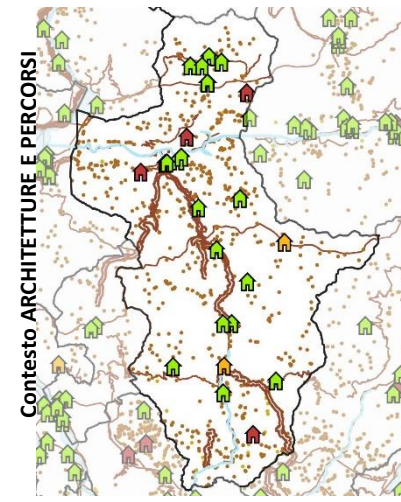
PROGETTI FINANZIATI, PER TEMA DI POSIZIONAMENTO TURISTICO PREVALENTE - RELAZIONE CON IL CONTESTO PAESISTICO AMBIENTALE



- ▨ Siti Natura 2000
- Riserve nazionali e regionali, parchi naturali, parchi nazionali e regionali, PLIS
- Rete Ecologica Regionale



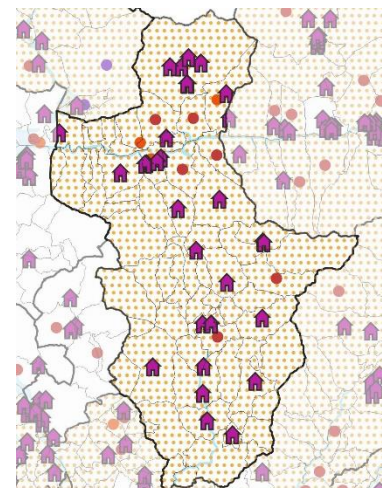
- Architetture vincolate e di particolare interesse
- Perimetro e aree di notevole interesse
- Aree di rilevanza archeologica
- Siti archeologici
- Navigli
- ▼ Siti riconosciuti UNESCO



- Vie Storiche
- Tracciati guida paesaggistici e strade panoramiche
- Rilevanze dell'architettura rurale
- Malghe, cascate e nuclei rurali permanenti

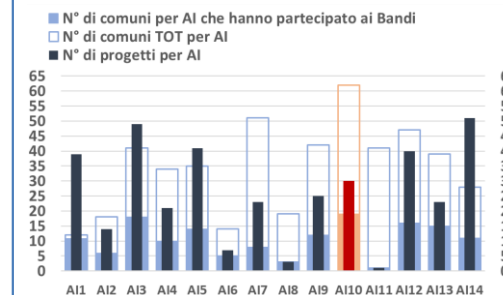
Temi di posizionamento
 ■ ENOGASTRONOMIA
 ■ SPORT
 ■ NATURA

Finanziamenti POR-PSR 2014-2020

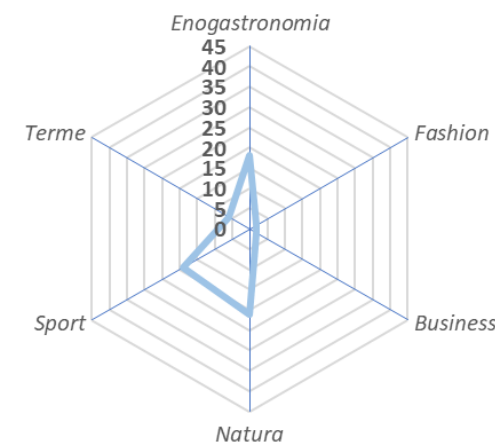


- PSR 2014-2020**
- Operazione 7.6.01 - Interventi per il recupero e la valorizzazione del patrimonio rurale
 - Operazione 6.4.01 - Interventi per il sostegno alla realizzazione e allo sviluppo di attività agrituristiche
 - ▨ Misura 19 - Sostegno allo sviluppo locale LEADER (PSL-Piani di Sviluppo Locale)
 - Operazione 16.10.02 PIA - Progetti Integrati d'Area
- POR 2014-2020**
- Progetti Asse VI - Aree Interne - Interventi di recupero del patrimonio architettonico
 - Bandi turismo e attrattività 2014-2020
- Attrattori Culturali Bando 1 e 2**
- ▨ Itinerari e cammini culturali
 - ▨ Patrimonio archeologico
 - ▨ Patrimonio culturale immateriale
 - ▨ Patrimonio lirico
 - ▨ Patrimonio Unesco

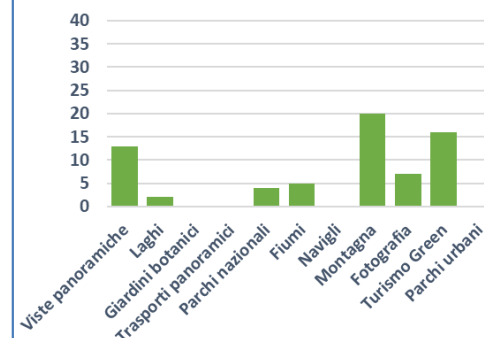
Oltre ai progetti finanziati nell'ambito dei bandi Turismo e Attrattività, nel corso della Programmazione 2014-2020 l'intero territorio risulta inserito nei confini di un **PSL Leader coordinato dal GAL Valle Brembana** e mostra l'attivazione di alcuni interventi per il recupero del patrimonio rurale e delle attività agrituristiche (a valere sul PSR). Tale panorama mostra la presenza di soggetti attivi che, con il sostegno di un accompagnamento regionale, potrebbero potenziare **l'offerta turistica caratterizzandola sulla valorizzazione di alcuni asset tematici** (natura, turismo green, patrimonio culturale e percorsi storici) anche in connessione alle terme storiche.



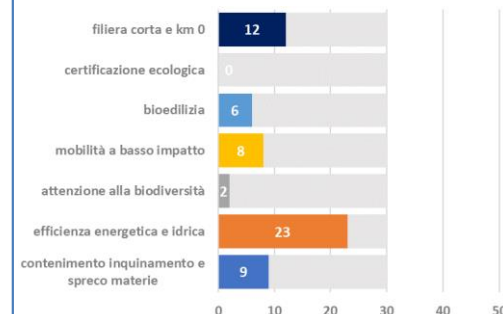
AI poco dinamica e abbastanza partecipativa



Turismo: Natura, Sport, Enogastronomia (Terme)

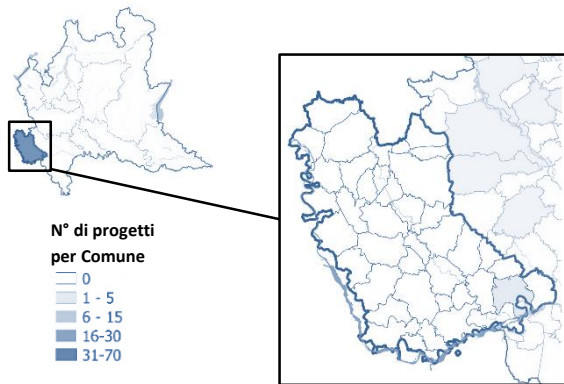


Vocazione: Montagna, Turismo Green



Sostenibilità ambientale: attenzione all'uso efficiente delle risorse, bioedilizia, mobilità a basso impatto

**AREA INTERNA 11:
LOMELLINA**



**69.500 abitanti; 761,91 kmq
41 Comuni**

Albese, Breme, Candia Lomellina, Castello d'Agogna, Castelnuovo, Ceretto Lomellina, Cernago, Cilavegna, Conienza, Cozzo, Ferrera Erbognone, Frascarolo, Gallivola, Gambarana, Langosco, Lomello, Mede, Mezzana Bigli, Mortara, Nicorvo, Olevano di Lomellina, Ottobiano, Palestro, Parona, Pieve Albignola, Pieve del Cairo, Robbio, Rosasco, San Giorgio di Lomellina, Sannazzaro de' Burgondi, Sant'Angelo Lomellina, Sartirana Lomellina, Scaldasole, Semiana, Suardi, Torre Beretti e Castellaro, Valeggio, Valle Lomellina, Velezzo Lomellina, Villa Biscossi, Zeme
Non compresa nella SNAI 2021-2027

ELEMENTI DEL CONTESTO PAESISTICO AMBIENTALE

Contesto Naturalistico

- ✓ Elementi di primo livello RER (Pianura padana e Oltrepò).
- ✓ Siti Natura 2000
 - Risaie della Lomellina
- ✓ Parco regionale lombardo della Valle del Ticino (confine est)
- ✓ PLIS Parco Valpometto

Contesto Culturale

- ✓ Area archeologica a ovest (necropoli)
- ✓ Architetture vincolate (chiese, abbazie, ville/palazzi e castelli)
- ✓ Castello di Scaldasole
- ✓ Castello di Sartirana
- ✓ Pieve di Velezzo
- ✓ Ecomuseo del Paesaggio Lomellino

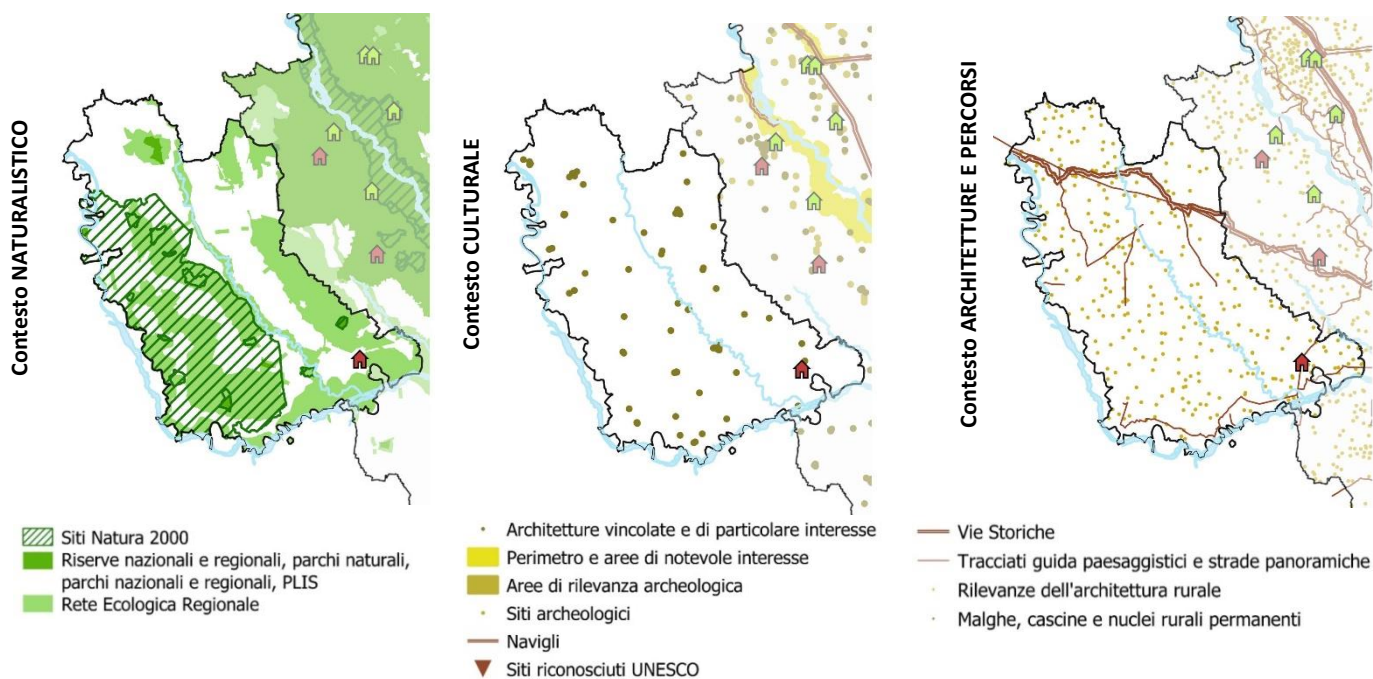
Contesto Architettura e percorsi

- ✓ Via Storica Francigena
- ✓ Tracciati guida paesaggistici:
 - Sentiero del Po che interessa anche le province di Cremona, Lodi, Mantova e Milano con San Colombano al Lambro (sud)

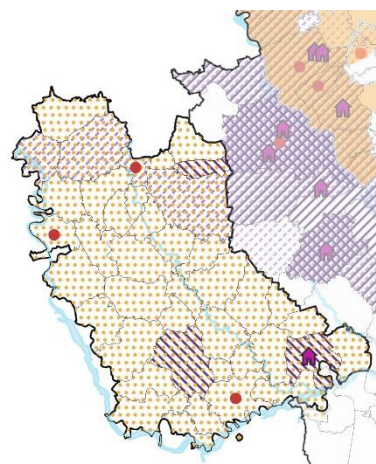
BANDI TURISMO E ATTRATTIVITA' POR FESR 2014-2020

L'area Interna Lomellina è formata da 41 Comuni, **soltanto uno** di questi, Sannazzaro de' Burgondi, ospita l'unico progetto finanziato tramite i bandi Turismo e attrattività. Il progetto, relativo nello specifico all'adeguamento di cucina e area ristorante in un albergo, non rappresenta chiaramente un campione di analisi per poter trarre conclusioni nel merito della vocazione turistica dell'area, che pure offre un **contesto significativo** per la presenza di **elementi di valore naturalistico** (siti natura 2000 e Parco del Ticino) ed è ricco di **architetture storiche vincolate** come castelli e edifici religiosi. L'unico progetto finanziato caratterizza la propria offerta sul tema Enogastronomia-strade del vino e dei sapori, aspetto che richiama la vocazione alla **coltivazione del riso** di questa zona della Lombardia e il passaggio, nord-ovest - nord-est, della **Via Storica Francigena**. Non mancano prodotti tipici locali, protagonisti delle numerose sagre come la cipolla rossa di Breme (presidio slow food) e il salame d'Oca di Mortara.

PROGETTI FINANZIATI, PER TEMA DI POSIZIONAMENTO TURISTICO PREVALENTE - RELAZIONE CON IL CONTESTO PAESISTICO AMBIENTALE

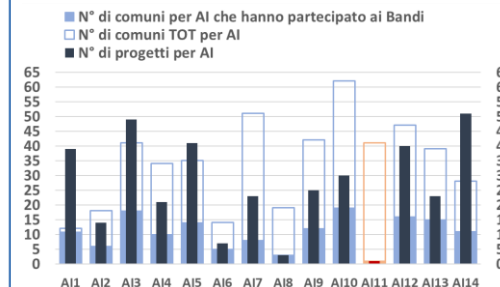


Finanziamenti POR-PSR 2014-2020

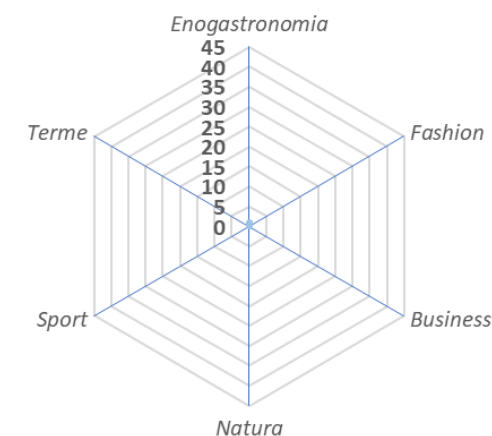


- PSR 2014-2020**
- Operazione 7.6.01 - Interventi per il recupero e la valorizzazione del patrimonio rurale
 - Operazione 6.4.01 - Interventi per il sostegno alla realizzazione e allo sviluppo di attività agrituristiche
 - Misura 19 - Sostegno allo sviluppo locale LEADER (PSL-Piani di Sviluppo Locale)
 - Operazione 16.10.02 PIA - Progetti Integrati d'Area
- POR 2014-2020**
- Progetti Asse VI - Aree Interne - Interventi di recupero del patrimonio architettonico
 - Bandi turismo e attrattività 2014-2020
- Attrattori Culturali Bando 1 e 2**
- Itinerari e cammini culturali
 - Patrimonio archeologico
 - Patrimonio culturale immateriale
 - Patrimonio lirico
 - Patrimonio Unesco

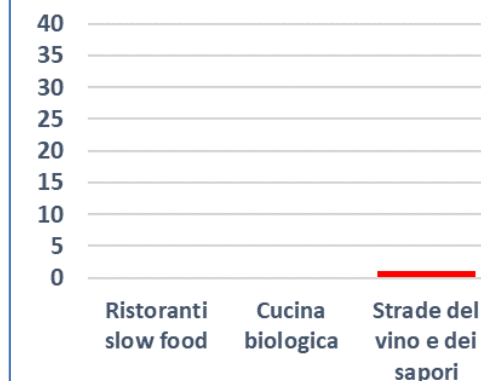
Nel corso della Programmazione 2014-2020 il territorio della Lomellina si è **attivato nell'ambito di diverse iniziative POR e PSR**. La presenza di 3 progetti inerenti gli attrattori Culturali - Arte in Musica (Patrimonio Lirico), IT&CC sulla via Francigena (itinerari e cammini), Germoglio (Patrimonio UNESCO)- indica il **valore identitario del patrimonio immateriale di questo territorio**; i progetti di riqualificazione del patrimonio rurale (agriturismi), il PSL LEADER coordinato dal GAL Risorsa Lomellina, in sinergia con l'Ecomuseo, indicano una possibile direzione di valorizzazione culturale e turistica coordinata nella **valorizzazione della tradizione e del paesaggio rurali**.



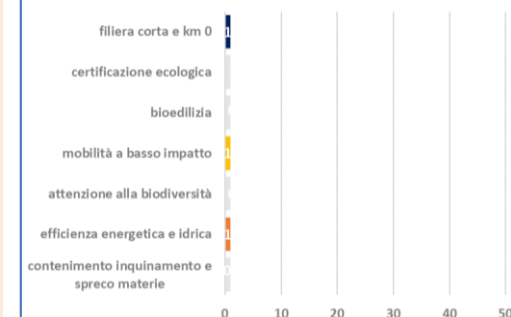
Al poco dinamica e partecipativa



Turismo: Enogastronomia

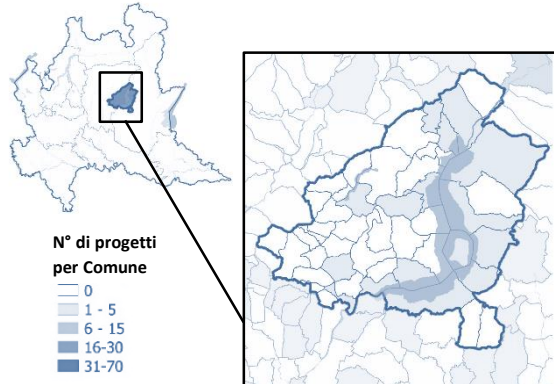


Vocazione: Strade del vino e dei sapori



Sostenibilità ambientale: riqualificazione delle strutture con attenzione all'uso efficiente di energia e acqua, mobilità a basso impatto e filiera corta e km 0

**AREA INTERNA 12:
LAGHI BERGAMASCHI E SEBINO BRESCIANO**



132.671 abitanti; 495,61 kmq

47 Comuni

Adrara San Martino, Adrara San Rocco, Berzo San Fermo, Brianzo, Borgo Di Terzo, Bossico, Casazza, Castro, Cenate Sopra, Costa Volpino, Credaro, Endine Gaiano, Entratico, Fonteno, Foresto Sparso, Gandosso, Gaverina Terme, Grone, Lovere, Luzzana, Monasterolo Del Castello, Parzanica, Pianico, Predore, Ranzanico, Riva Di Solto, Rogno, Sarnico, Solto Collina, Sovere, Spinone Al Lago, Tavernola Bergamasca, Trescore Balneario, Viadanica, Vigano San Martino, Vigolo, Villongo, Zandobbio, Iseo, Marone, Monte Isola, Monticelli Brusati, Ome, Pisogne, Sale Marasino, Sulzano, Zone

Non compresa nella SNAI 2021-2027

ELEMENTI DEL CONTESTO PAESISTICO AMBIENTALE

Contesto Naturalistico

- ✓ Elementi di primo livello RER (Alpi e Prealpi).
- ✓ Siti Natura 2000
 - Valle del Freddo,
 - Torbiere del Sebino (Iseo)
- ✓ PLIS Parco dell'Alto Sebino (nord) e Parco del lago d'Endine (ovest)
- ✓ PLIS del Malmera, dei Montecchi e del Colle degli Angeli (sud) e del Corno di Predore e Tavernola
- ✓ Riserva naturale Piramidi di Zone e Valle del freddo
- ✓ Orrido del Bogn (Riva di Solto)

Contesto Culturale

- ✓ Aree di notevole interesse perimetrate:
 - zona rivierasca del Lago d'Endine
 - zona costiera del lago d'Iseo e Monte Isola
 - antichi borghi (ad es. Predore e Tavernola Bergamasca con viste panoramiche e resti romani con terme)
- ✓ Aree archeologiche: tombe, insediamenti preistorici e incisioni rupestri (Pisogne località Biöscia)
- ✓ Architetture vincolate:
 - anfiteatro e architetture a Parzanica
 - area denominata Campomatto (Sarnico e Villongo)
 - architetture del Liberty Lombardo a Sarnico

Contesto Architettura e percorsi

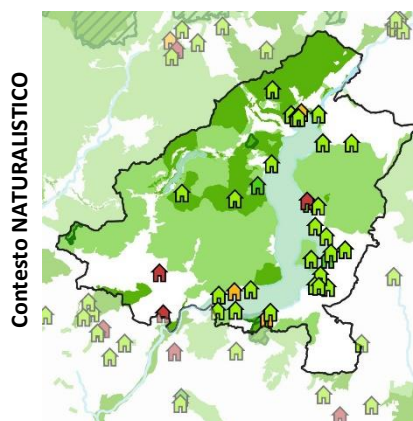
- ✓ Tracciati guida paesaggistici:
 - Via della Val Camonica (sponda est del Lago d'Iseo)
 - sentiero delle Tre Valli S. Cinelli
 - Balcone Lombardo (est-ovest)
- ✓ Vie storiche: Antica Via Valeriana (mulattiera di origine romana)
- ✓ Ferrovia Brescia-Iseo-Edolo

BANDI TURISMO E ATTRATTIVITA' POR FESR 2014-2020

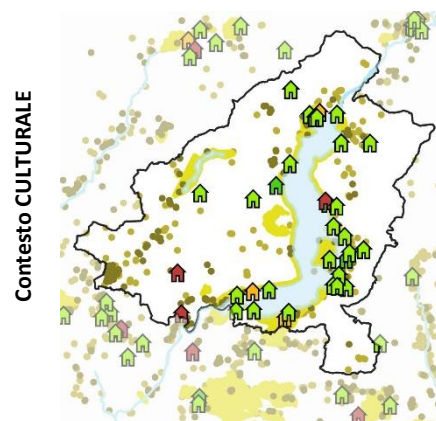
Il 34% dei Comuni dell'area (16 su 47) ospita almeno uno dei 40 progetti qui finanziati. Il tema turistico prevalente è Natura (30) seguito da Enogastronomia (25) e Sport (20), ma risultano rappresentati tutti i posizionamenti strategici, con progetti dedicati al fashion, alle terme, al business. L'offerta turistica si modella sulla presenza del Lago d'Iseo, lungo le cui rive si localizza la maggior parte dei progetti.

Da diverse proposte progettuali emerge la **presenza di una rete e di un'attenzione alla comunità** radicata nei **borghi storici**, con una tradizione enogastronomica consolidata; molte attività sono storiche e a conduzione familiare, offrono prodotti di aziende agricole e vinicole locali e organizzano servizi in sinergia con associazioni locali (visite guidate, noleggio bici ed escursioni). La ricchezza culturale e naturalistica dell'area è valorizzata attraverso **progetti innovativi attenti al risparmio energetico, bioedilizia e mobilità a basso impatto**. Alcuni esempi di **progetti emblematici**: a Predore un progetto di ristrutturazione che aveva precedentemente portato alla luce dei resti di età romana evolve in una struttura museale; a Monasterolo del Castello un ristorante prevede di attrezzare un prato panoramico per uso condiviso pubblico (parco giochi, area sagre/eventi, pic-nic).

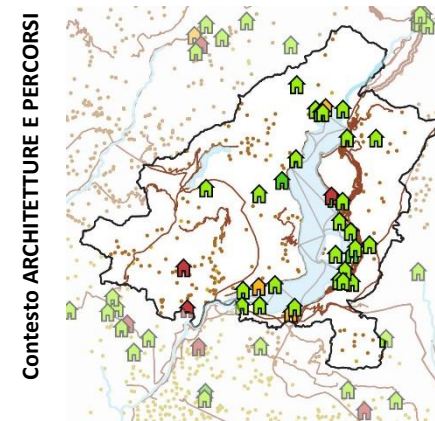
PROGETTI FINANZIATI, PER TEMA DI POSIZIONAMENTO TURISTICO PREVALENTE - RELAZIONE CON IL CONTESTO PAESISTICO AMBIENTALE



- ▨ Siti Natura 2000
- Riserve nazionali e regionali, parchi naturali, parchi nazionali e regionali, PLIS
- Rete Ecologica Regionale



- Architetture vincolate e di particolare interesse
- Perimetro e aree di notevole interesse
- Aree di rilevanza archeologica
- Siti archeologici
- Navigli
- ▼ Siti riconosciuti UNESCO

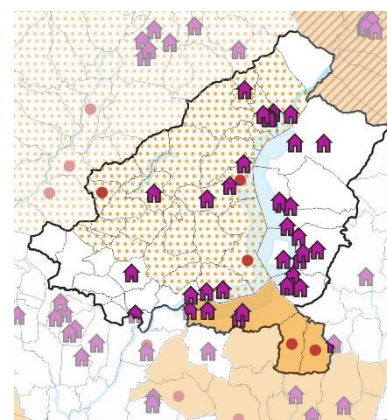


- Vie Storiche
- Tracciati guida paesaggistici e strade panoramiche
- Rilevanze dell'architettura rurale
- Malghe, cascate e nuclei rurali permanenti

Temi di posizionamento

- ENOGASTRONOMIA
- SPORT
- NATURA

Finanziamenti POR-PSR 2014-2020



PSR 2014-2020

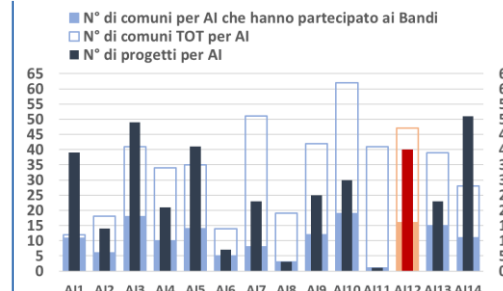
- Operazione 7.6.01 - Interventi per il recupero e la valorizzazione del patrimonio rurale
- Operazione 6.4.01 - Interventi per il sostegno alla realizzazione e allo sviluppo di attività agrituristiche
- ▨ Misura 19 - Sostegno allo sviluppo locale LEADER (PSL-Piani di Sviluppo Locale)
- Operazione 16.10.02 PIA - Progetti Integrati d'Area

POR 2014-2020

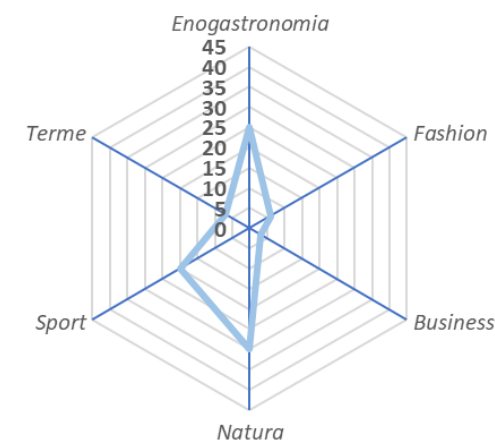
- Progetti Asse VI - Aree Interne - Interventi di recupero del patrimonio architettonico
- Bandi turismo e attrattività 2014-2020

- Attrattori Culturali Bando 1 e 2**
- ▨ Itinerari e cammini culturali
 - ▨ Patrimonio archeologico
 - ▨ Patrimonio culturale immateriale
 - ▨ Patrimonio lirico
 - ▨ Patrimonio Unesco

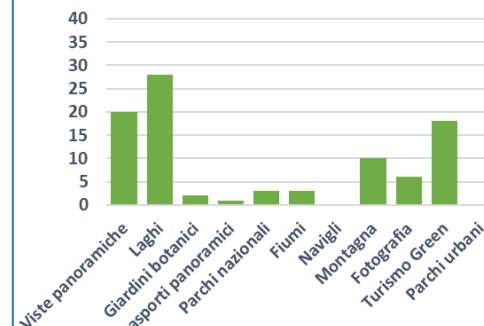
Nel corso della Programmazione 2014-2020 questi territori hanno ricevuto fondi a valere sia sul POR che sul PSR: essi sono ricompresi in parte nel PSL del **GAL Valle Seriana e Laghi Bergamaschi** e hanno visto finanziati diversi interventi per il recupero e la valorizzazione del patrimonio rurale e delle attività agrituristiche; a sud, il **PIA di Cellatica** si estende oltre il confine dell'area. L'esistenza di strategie territoriali, unita alla forte rete di comunità rappresentano punti di forza per la **valorizzazione delle risorse locali, soprattutto degli ambiti non rivieraschi, in chiave di turismo slow e sostenibile**



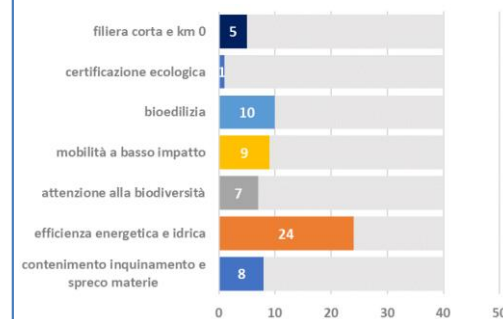
AI molto dinamica e abbastanza partecipativa



Turismo: Natura ed Enogastronomia

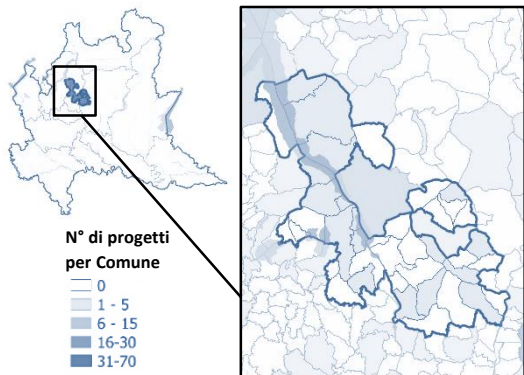


Vocazione: Laghi, Viste panoramiche



Sostenibilità ambientale: riqualificazione delle strutture con attenzione all'uso efficiente di energia e acqua

AREA INTERNA 13: LARIO ORIENTALE – VALLE S. MARTINO E VALLE IMAGNA



136.382 abitanti; 322,38 kmq

39 Comuni

Abbadia Lariana, Ballabio, Calolziocorte, Caprino Bergamasco, Carenno, Cesana Brianza, Cisano Bergamasco, Civate, Colle Brianza, Ello, Erve, Galbiate, Garlate, Lierna, Malgrate, Mandello Del Lario, Monte Marengo, Olginate, Oliveto Lario, Pescate, Pontida, Suello, Torre De` Busi, Valgreghentino, Valmadrera, Vercurago, Almenno San Bartolomeo, Almenno San Salvatore, Bedulita, Berbenno, Brumano, Capizzone, Corna Imagna, Costa Valle Imagna, Fuiplano Valle Imagna, Locatello, Palazzago, Roncola, Rota D`Imagna

Non compresa nella SNAI 2021-2027

ELEMENTI DEL CONTESTO PAESISTICO AMBIENTALE

Contesto Naturalistico

- ✓ Elementi di primo livello RER (Alpi e Prealpi a nord, pianura a sud).
- ✓ Siti Natura 2000
 - Grigne e Triangolo Lariano,
 - Monte Barro, Resegone, Costa del Pallio
- ✓ Parco Adda Nord (sud) e Parco del Monte Barro
- ✓ PLIS Valle S. Martino e PLIS Monte di Brianza
- ✓ PLIS San Pietro al Monte - San Tomaso

Contesto Culturale

- ✓ Aree di notevole interesse perimetrate:
 - aree del Lario lungo il lago, pendici Monte Meregallo e zona costiera del Lago di Annone,
 - aree verdi in zone collinari e montane della Valle del Torrente Borgogna e dei limitrofi versanti della Val Sambuco (a sud),
 - anfiteatro collinare - pedemontano e della Valle del Sonna e piano dei Resinelli (nord-est),
 - Colle di Balisio e caratteri geomorfologici,
 - zona detta Somasca, richiami manzoniani e ruderi del Castello dell'Innominato.
- ✓ Numerose presenze archeologiche
- ✓ Architetture vincolate (chiese, ville antiche)
- ✓ Parco del Romanico (Rotonda di San Tomé ad Almenno San Bartolomeo che è anche bandiera arancione)

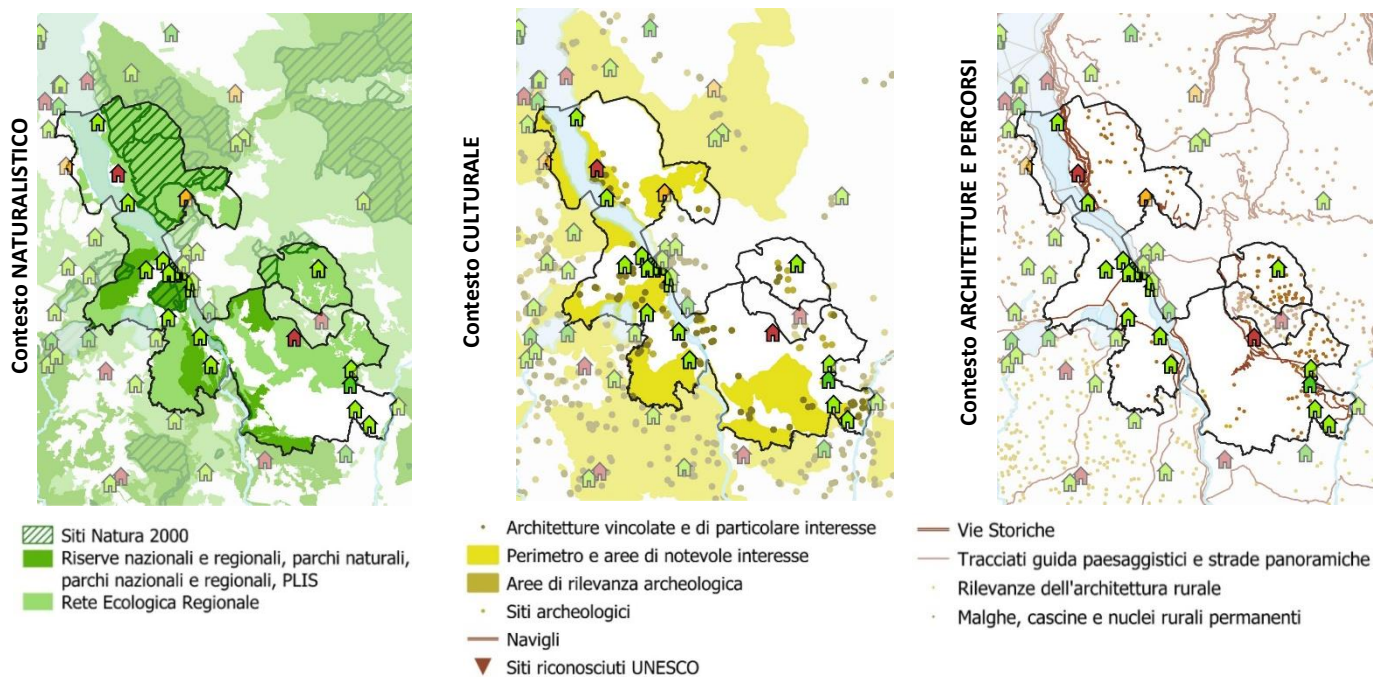
Contesto Architettura e percorsi

- ✓ Tracciati guida paesaggistici:
 - Via del Viandante (nord-est lungo lago)
 - Sentiero naturalistico dell'Adda (sud)
 - Sentiero delle Orobie
 - numerose strade panoramiche
 - ciclopista dei laghi lombardi
- ✓ Rilevanze architettura rurale ad est

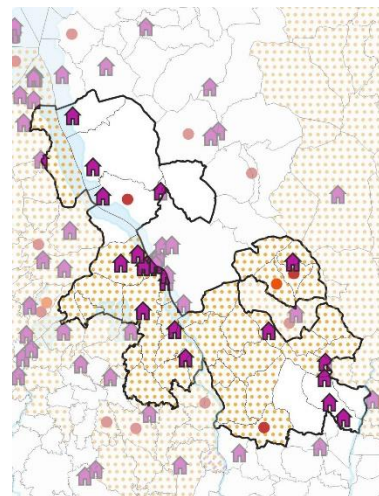
BANDI TURISMO E ATTRATTIVITA' POR FESR 2014-2020

Dei 39 comuni facenti parte dell'area, **15 hanno visto il finanziamento di almeno un progetto, per un totale di 23**. Tra i temi di posizionamento strategico per il turismo prevalgono **Natura** (17 progetti) e **Enogastronomia** (16), seguendo una distribuzione territoriale coerente con il sistema lago-montagna. Si osservano in particolare alcuni **cluster di concentrazione, correlati con gli elementi del contesto paesistico ambientale**: un raggruppamento si concentra tra Malgrate e Valmadrera, ai piedi del parco del Monte Barro e lungo il Lago, mentre due altri raggruppamenti si posizionano lungo i tracciati paesaggistici che percorrono le pendici a est e a ovest del lago. I progetti in ambito rivierasco tematizzano l'offerta anche rispetto agli sport acquatici, che tuttavia non prevalgono sulle **attività escursionistiche** né sul **turismo green**. Rispetto alla sostenibilità ambientale, le proposte di riqualificazione evidenziano attenzione all'inserimento paesaggistico, e gli interventi di **efficientamento energetico adottano in diversi casi i principi della bioedilizia**; l'attenzione all'offerta di **prodotti di filiera corta** conferma la **vocazione enogastronomica** dell'area.

PROGETTI FINANZIATI, PER TEMA DI POSIZIONAMENTO TURISTICO PREVALENTE - RELAZIONE CON IL CONTESTO PAESISTICO AMBIENTALE

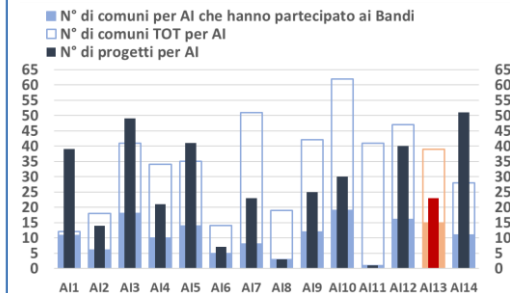


Finanziamenti POR-PSR 2014-2020

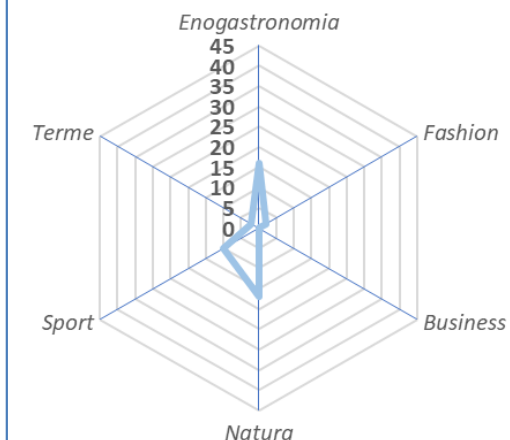


- PSR 2014-2020**
- Operazione 7.6.01 - Interventi per il recupero e la valorizzazione del patrimonio rurale
 - Operazione 6.4.01 - Interventi per il sostegno alla realizzazione e allo sviluppo di attività agrituristiche
 - Misura 19 - Sostegno allo sviluppo locale LEADER (PSL-Piani di Sviluppo Locale)
 - Operazione 16.10.02 PIA - Progetti Integrati d'Area
- POR 2014-2020**
- Progetti Asse VI - Aree Interne - Interventi di recupero del patrimonio architettonico
 - Bandi turismo e attrattività 2014-2020
- Attrattori Culturali Bando 1 e 2**
- Itinerari e cammini culturali
 - Patrimonio archeologico
 - Patrimonio culturale immateriale
 - Patrimonio lirico
 - Patrimonio Unesco

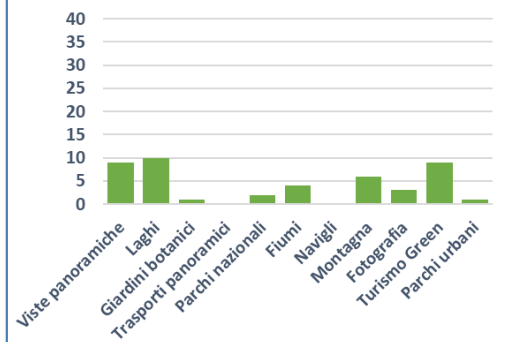
Nel corso della Programmazione 2014-2020 il territorio del Lario Orientale, Valle San Martino e Valle Imagna ha ricevuto, oltre ai fondi POR relativi ai bandi Turismo e Attrattività anche risorse del PSR: è ricompreso nell'ambito del PSL «dei Quattro Parchi Lecco e Brianza» e ha visto finanziati alcuni interventi per il **recupero e la valorizzazione del patrimonio rurale e delle attività agrituristiche**. Emerge la necessità di **mettere a sistema le singole iniziative, riconoscendo agli elementi paesistici e culturali locali, in sinergia con le tipicità enogastronomiche, il ruolo di attrattori di un turismo lento e sostenibile**.



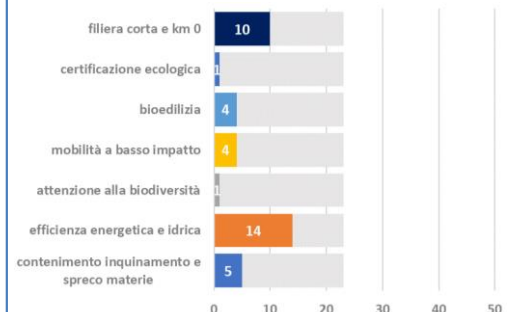
AI poco dinamica e abbastanza partecipativa



Turismo: Natura ed Enogastronomia

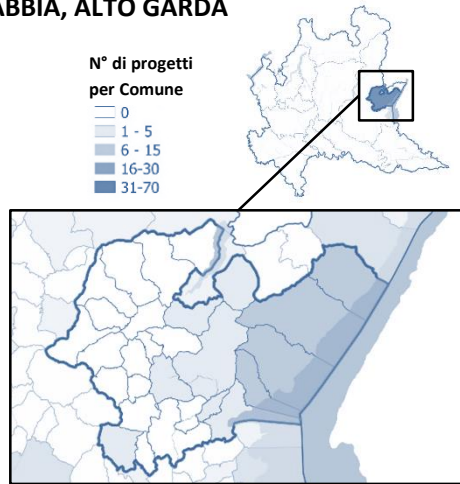


Vocazione: Laghi, Viste panoramiche e Turismo Green



Sostenibilità ambientale: attenzione all'uso efficiente di energia e acqua, filiera corta

**AREA INTERNA 14:
VALSABBIA, ALTO GARDA**



**84.285 abitanti; 648 kmq
28 Comuni**

Agnosine, Anfo, Barghe, Bione, Capovalle, Casto, Gavardo, Lavenone, Mura, Odolo, Paitone, Pertica Alta, Pertica Bassa, Preseglie, Provaglio Val Sabbia, Roe` Volciano, Sabbio Chiese, Serle, Treviso Bresciano, Vallio Terme, Vestone, Villanuova sul Clisi, Vobarno, Gardone Riviera, Gargnano, Salò, Tignale, Toscolano-Maderno

NON compresa nella SNAI 2021-2027

ELEMENTI DEL CONTESTO PAESISTICO AMBIENTALE

Contesto Naturalistico

- ✓ Elementi di primo livello RER (Alpi e Prealpi).
- ✓ Parco Naturale dell'Alto Garda Bresciano e relative Aree Natura 2000
- ✓ Altopiano di Cariadeghe
- ✓ Valle delle Camerate

Contesto Culturale

- ✓ Aree di notevole interesse perimetrato:
 - tutti i comuni costieri con le sponde del lago tra cui zona costiera del Lago di Garda e isole, Roè Volciano, Salò e San Felice del Benaco, Gardone Riviera, Gargnano e Toscolano Maderno;
 - zona collinare a monte della strada Tormini-Cunetton, Salò;
 - zona dell'abitato e belvedere, Puegnago del Garda.
- ✓ Architetture vincolate sono principalmente palazzi dal XV al XVIII secolo, ma si menzionano anche edifici di arte romanica.
- ✓ Valle delle Cartiere (Toscolano Maderno)
- ✓ Aree archeologiche (tombe e necropoli)

Contesto Architettura e percorsi

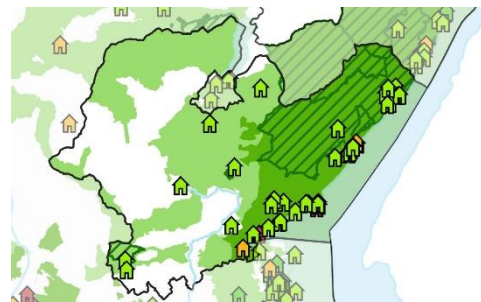
- ✓ Tracciati guida paesaggistici:
 - Bassa Via del Garda (nord-sud)
 - Balcone Lombardo (sud)
- ✓ Strade panoramiche sparse.

BANDI TURISMO E ATTRATTIVITA' POR FESR 2014-2020

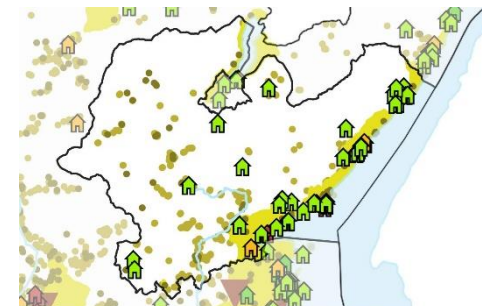
Il 39% dei Comuni facenti parte dell'area (11 su 28) ospita almeno una struttura tra quelle beneficiarie, per un **totale di 51 progetti finanziati**: ciò indica questa area interna come la più attiva e partecipa tra le aree lombarde. Il tema turistico prevalente è Natura (40) seguito da Sport (31) e Gastronomia (24). **La vocazione dell'area rispecchia la prossimità di lago e montagna**, che alterna i paesaggi naturali dei Parchi a quelli di coltivazioni di pregio quali agrumeti, oliveti, vigneti, laureti, giardini, orti e limonaie. Il turismo qui trae origine, storicamente dalle realizzazioni viarie che tra '800 e '900 ne favorirono lo sviluppo quale meta estiva di famiglie aristocratiche, le cui ville sono ora **strutture ricettive orientate al turismo di lusso**. Diversi progetti si rivolgono esplicitamente a questo target, localizzati principalmente a Gardone Riviera (che presenta in totale 8 progetti) e a Gargnano (14 in totale). La quasi totalità delle proposte riguarda riqualificazioni o ampliamenti in ottica di **risparmio idrico ed energetico**, con **attenzione alla bioedilizia** e alla integrazione dell'offerta enogastronomica proponendo **prodotti tipici a km 0** delle realtà artigianali circostanti. La maggior parte dei progetti si distribuisce sulle rive del Lago di Garda, già tradizionalmente attrattivo, mentre le aree più interne rimangono meno attive.

PROGETTI FINANZIATI, PER TEMA DI POSIZIONAMENTO TURISTICO PREVALENTE - RELAZIONE CON IL CONTESTO PAESISTICO AMBIENTALE

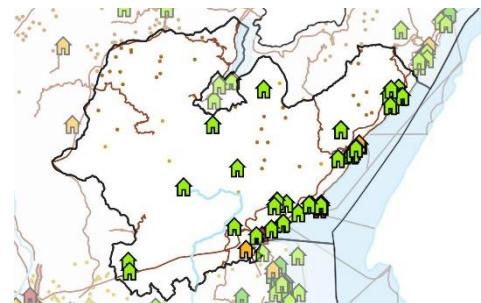
Contesto NATURALISTICO



Contesto CULTURALE



Contesto ARCHITETTURE E PERCORSI

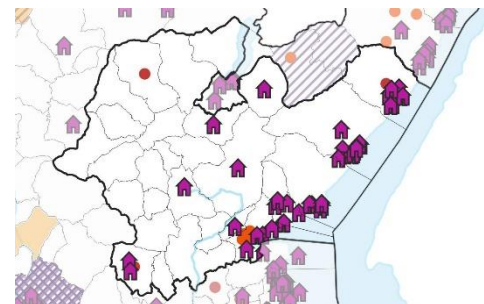


Temati di posizionamento

- ENOGASTRONOMIA
- SPORT
- NATURA

- Siti Natura 2000
- Riserve nazionali e regionali, parchi naturali, parchi nazionali e regionali, PLIS
- Rete Ecologica Regionale
- Architetture vincolate e di particolare interesse
- Perimetro e aree di notevole interesse
- Aree di rilevanza archeologica
- Siti archeologici
- Navigli
- Siti riconosciuti UNESCO
- Vie Storiche
- Tracciati guida paesaggistici e strade panoramiche
- Rilevanze dell'architettura rurale
- Malghe, cascine e nuclei rurali permanenti

Finanziamenti POR-PSR 2014-2020



PSR 2014-2020

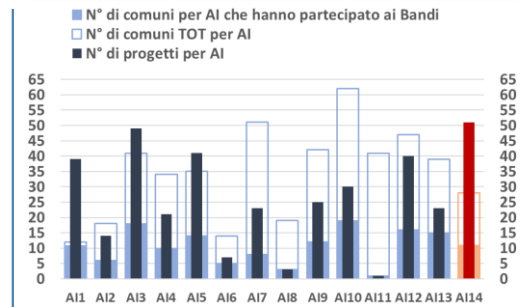
- Operazione 7.6.01 - Interventi per il recupero e la valorizzazione del patrimonio rurale
- Operazione 6.4.01 - Interventi per il sostegno alla realizzazione e allo sviluppo di attività agrituristiche
- Misura 19 - Sostegno allo sviluppo locale LEADER (PSL-Piani di Sviluppo Locale)
- Operazione 16.10.02 PIA - Progetti Integrati d'Area

POR 2014-2020

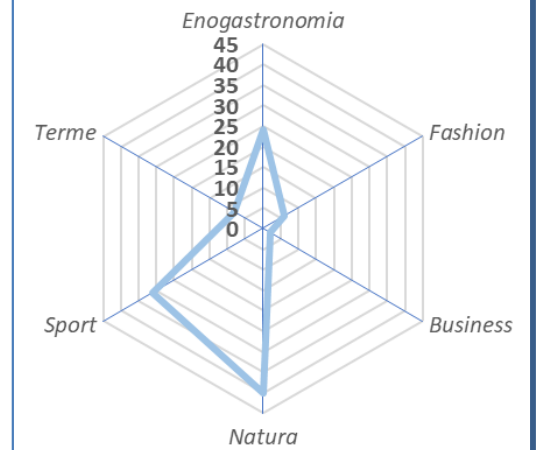
- Progetti Asse VI - Aree Interne - Interventi di recupero del patrimonio architettonico
- Bandi turismo e attrattività 2014-2020

- Attrattori Culturali Bando 1 e 2
- Itinerari e cammini culturali
 - Patrimonio archeologico
 - Patrimonio culturale immateriale
 - Patrimonio lirico
 - Patrimonio Unesco

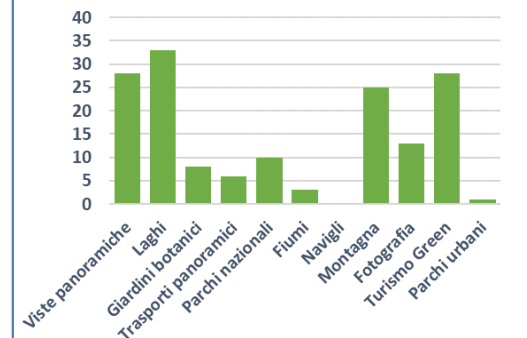
Nel corso della Programmazione 2014-2020 il territorio dell'Alto Garda e della Valsabbia si è avvalso per lo sviluppo turistico dei soli bandi Turismo e Attrattività (POR) e di pochi interventi a sostegno del patrimonio rurale e agrituristico (PSR). **Emerge la maggiore dinamicità e autonomia degli ambiti rivieraschi rispetto ai comuni più interni per la cui maggiore attivazione potrebbe avere un ruolo determinante il Parco dell'Alto Garda .**



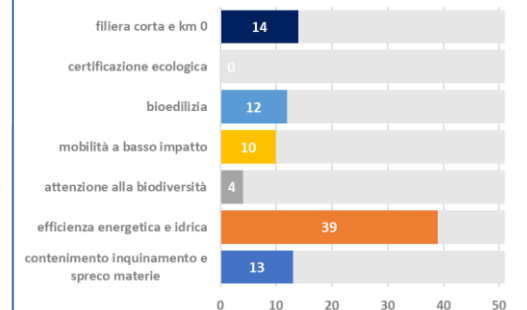
Al poco dinamica e partecipativa



Turismo: Natura e Sport



Vocazione: Laghi, Viste panoramiche, Turismo Green



Sostenibilità ambientale: riqualificazione delle strutture in chiave di efficienza energetica, filiera corta e km 0